
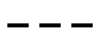






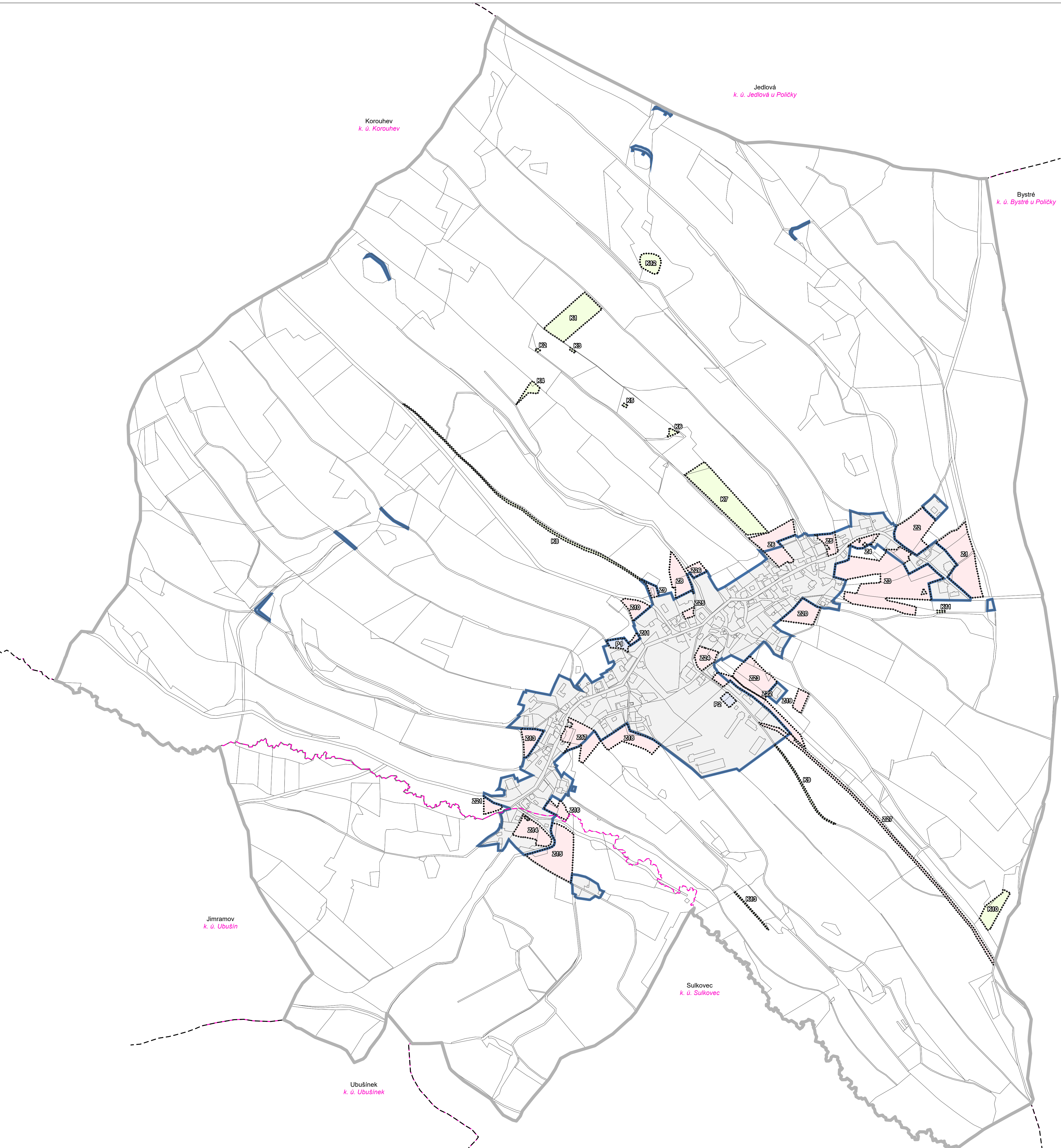



ÚZEMNÍ PLÁN NEDVĚZÍ

VÝKRES ZÁKLADNÍHO ČLENĚNÍ ÚZEMÍ

-  HRANICE ŘEŠENÉHO ÚZEMÍ
-  HRANICE OBCI
-  HRANICE KATASTRÁLNÍCH ÚZEMÍ
-  HRANICE ZASTAVITELNÝCH PLOCH
-  HRANICE PLOCH PŘESTAVBY
-  HRANICE PLOCH ZMĚN V KRAJINĚ
-  HRANICE ZASTAVĚNÉHO ÚZEMÍ



HLAVNÍ PROJEKTANT — ODPOVĚDNÝ ZÁSTUPCE ZHOTOVITELÉ		PROJEKTANT kolektiv zhotovitele	ZHOTOVITEL IČ 01807935
Ing. arch. Alena Koutová, ČKA č. 00750			
OBJEDNATEL / POŘIZOVATEL	KRAJ	OBEC	Opletalova 1628/36, 110 00 Praha 1
Obec Nedvězí	Pardubický kraj	Nedvězí	Projektové středisko Hradec Králové Třída ČSA 219, 500 03 Hradec Králové
Městský úřad Polička			ZAKÁZKOVÉ ČÍSLO 03717114
Územní plán Nedvězí		ÚČELOVÝ STUPEŇ UPD	
		FORMÁT š. 841 x v. 700 mm	
NÁVRH		PROFESE URB	
Výkres základního členění území		DATUM 06/2021	
		MĚŘÍTKO 1:5 000	
		ČÍSLO 12.a	