





LEGENDA (vyplývající ze změny č.1)

stav	návrh, rozvojová území	popis
------	------------------------------	-------

VYMEZENÍ ÚZEMÍ

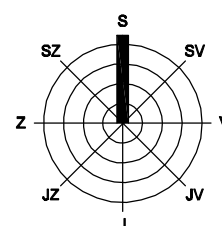
		aktualizovaná hranice zastavěného území
		rušená část hranice zastavěného území
		plochy, o které je rozšířeno zastavěné území

ÚP ŠIROKÝ DŮL

změna č.1

Výkres základního členění

výřez, M 1: 5000



Příloha I.2