
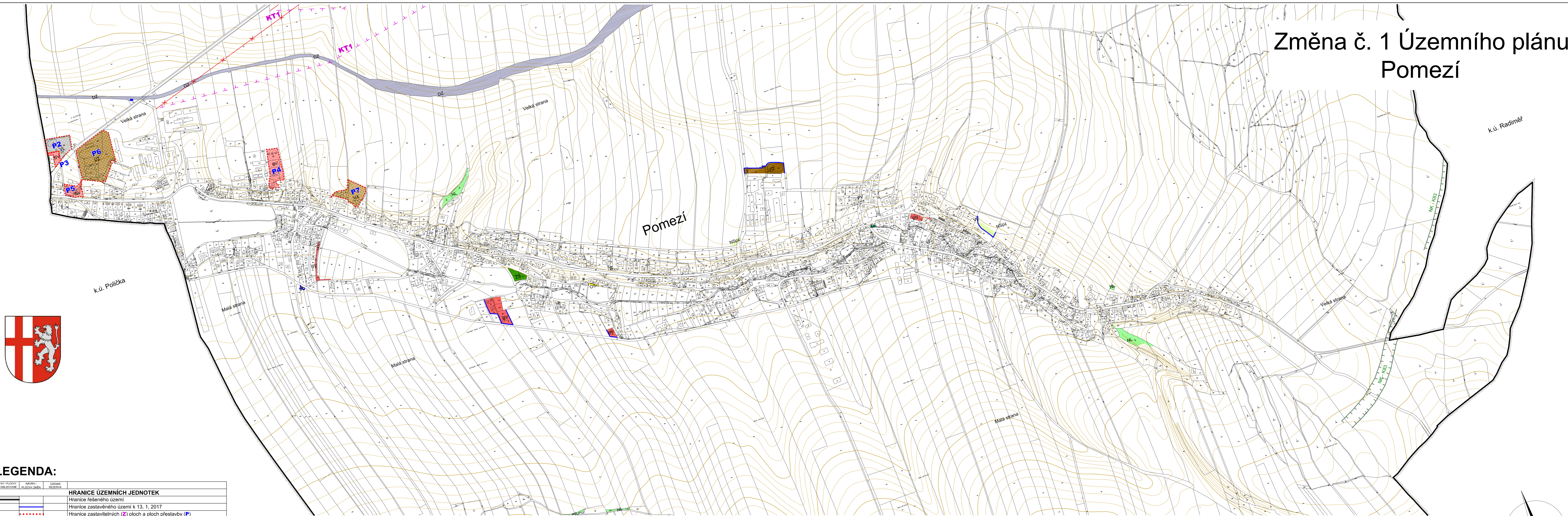
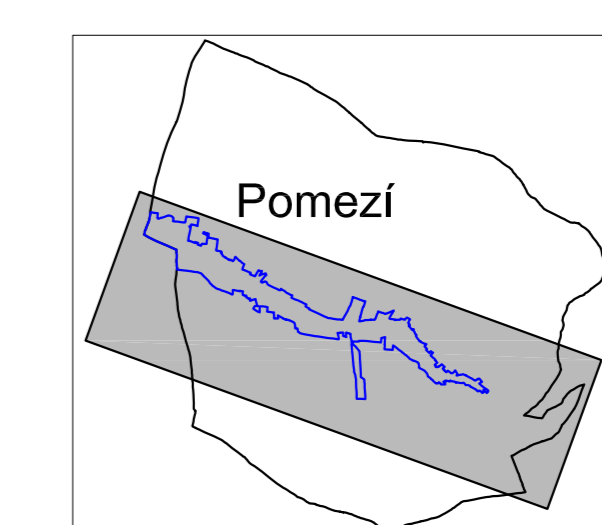
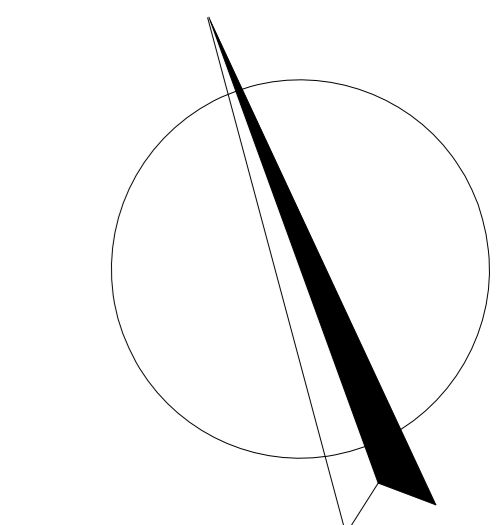


Změna č. 1 Územního plánu Pomezí



LEGENDA:

STAV / PLOCHY STABILIZOVANÉ	ČÍSLO PLOCHY / ZNĚNÍ	ÚZEMNÍ REZERVA
HRANICE ÚZEMNÍCH JEDNOTEK		
Hranice řešeného území		
Hranice zastavěného území k 13. 1. 2017		
Hranice zastavitelných (Z) ploch a ploch přestavby (P)		
PLOCHY S ROZDÍLNÝM ZPŮSOBEM VYUŽITÍ ÚZEMÍ		
Plochy bydlení - v rodinných domech - venkovské		
Plochy občanského vybavení - tělovýchovná a sportovní zařízení		
Plochy specifické		
Plochy výroby a skladování - lehký průmysl		
Plochy výroby a skladování - zemědělská výroba		
Plochy výroby a skladování - zemědělská malovýroba		
Plochy zeleně - soukromá a vyhrazená		
Plochy veřejných prostranství		
Plochy dopravní infrastruktury - silniční		
Plochy dopravní infrastruktury - železniční		
Plochy přírodní		
Plochy lesní		
Plochy smíšené nezastavěného území - přírodní, zemědělské		
TECHNICKÁ INFRASTRUKTURA		
Koridor pro nadzemní vedení VN a VVN (2x 110kV)		
LIMITY VYUŽITÍ ÚZEMÍ, OCHRANA HODNOT ÚZEMÍ		
Nadregionální biokoridor		
Koridor pro nadzemní vedení VN a VVN (2x 110kV) - ke zrušení		



Změna č. 1 Územního plánu Pomezí
HLAVNÍ VÝKRES

Projektant:
REGIO, projektový ateliér s.r.o.

Autorský kolektiv:
Ing. arch. Jana Šejtlová, RNDr. Lukáš Zemánek, Ph.D., Pavel Kupka,
Ing. Zlata Macháčová, Lucie Hostáková, Jan Harčarik, Ing. Martin Šejvl

Objednatel:
Obec Pomezí

Upravený návrh:
1 : 5 000

Červenec 2017

Vydána změna ÚP:
Listopad 2017

2a

REGIO s.r.o.
PROJEKTOVÝ ATELIER
HRADEC KRÁLOVÉ