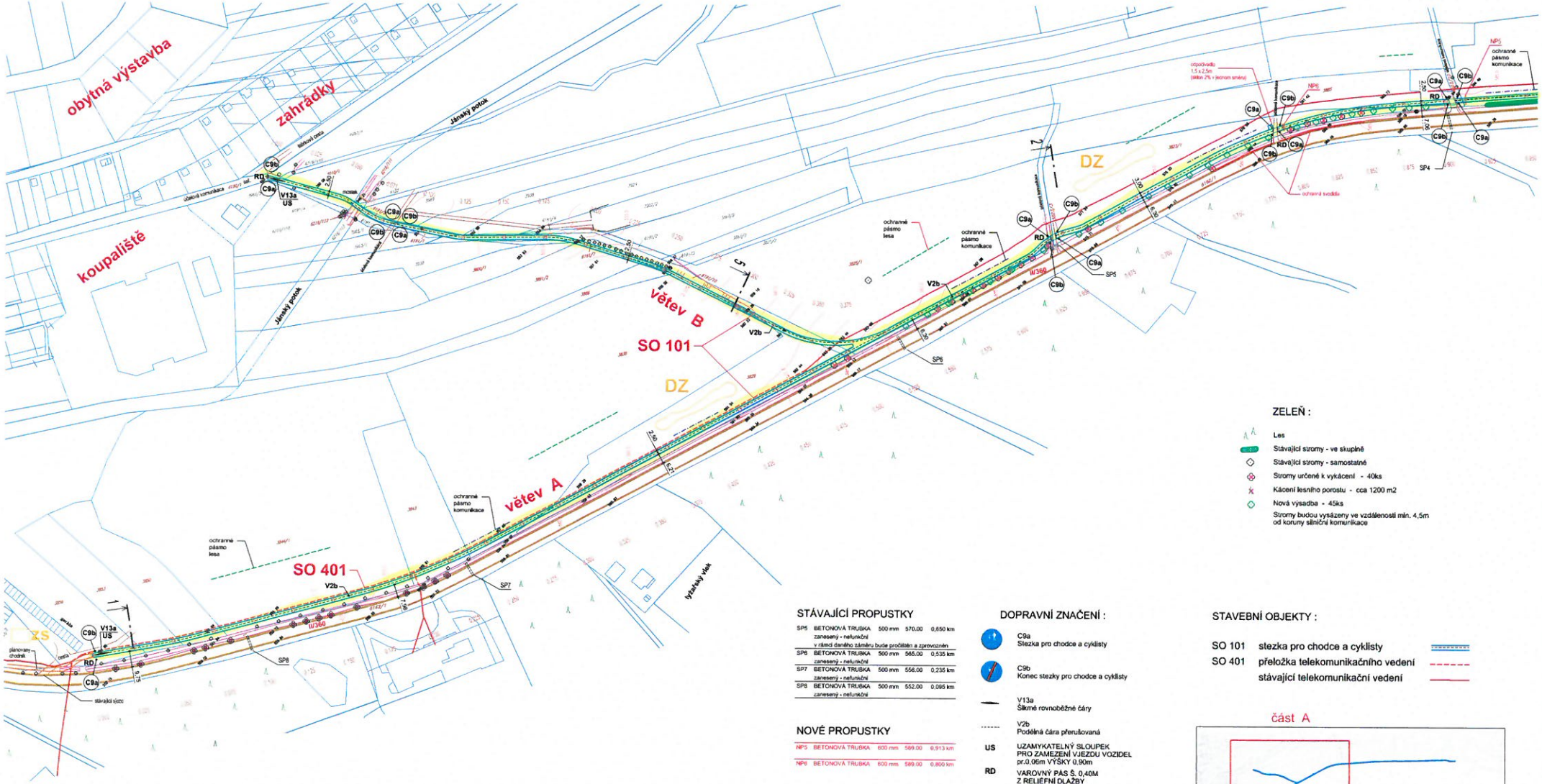

ZELEŇ :

- Les
- Stávající stromy - ve skupině
- Stávající stromy - samostatné
- Stromy určené k vykácení - 40ks
- Kácení lesního porostu - cca 1200 m2
- Nová výsadba - 45ks
- Stromy budou vysázeny ve vzdálenosti min. 4,5m od koruny silniční komunikace

STÁVAJÍCÍ PROPUSTKY

SP5	BETONOVÁ TRUBKA	500 mm	570,00	0,650 km
	zanesený - nefunkční			
	v rámci daného záměru bude pročištěn a zprovozněn			
SP6	BETONOVÁ TRUBKA	500 mm	565,00	0,535 km
	zanesený - nefunkční			
SP7	BETONOVÁ TRUBKA	500 mm	556,00	0,235 km
	zanesený - nefunkční			
SP8	BETONOVÁ TRUBKA	500 mm	552,00	0,095 km
	zanesený - nefunkční			

NOVÉ PROPUSTKY

NP5	BETONOVÁ TRUBKA	600 mm	589,00	0,913 km
NP6	BETONOVÁ TRUBKA	600 mm	589,00	0,800 km

DOPRAVNÍ ZNAČENÍ :

- C9a Stezka pro chodce a cyklisty
- C9b Konec stezky pro chodce a cyklisty
- V13a Šikmé rovnoběžné čáry
- V2b Podélná čára přerušovaná
- US UZAMYKATELNÝ SLOUPEK PRO ZAMEZENÍ VJEZDU VOZIDEL pr.0,06m VÝŠKY 0,90m
- RD VAROVNÝ PÁS Š. 0,40M Z RELIÉFNÍ DLAŽBY KONTRASTNÍ BARVY

STAVEBNÍ OBJEKTY :

SO 101	stezka pro chodce a cyklisty
SO 401	přeložka telekomunikačního vedení
	stávající telekomunikační vedení

část A



SCHÉMA NÁVAZNOSTÍ NA ZAČÁTKU TRASY STEZKY

m 1:2500

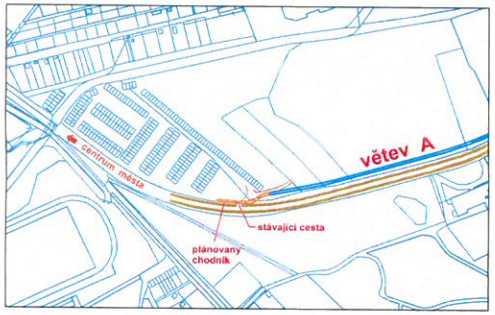

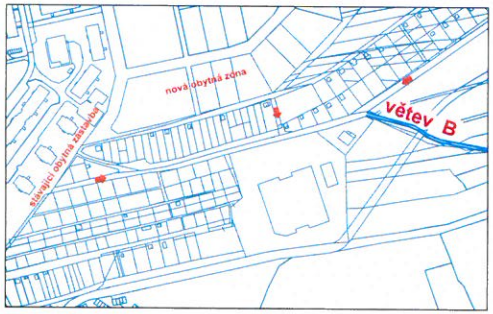

POZNÁMKY :

1/ Před zahájením stavby budou v zájmovém místě vytyčeny podzemní inženýrské sítě.

2/ Detailní řešení trasy stezky v místech křížení se stávajícími komunikacemi - viz výkres C1.2.1 a/b.
Šířky stávajících sjezdů v místech křížení s trasou stezky umožňují odbočení automobilů ze silnice II/360.
V místech křížení trasy stezky s účelovými komunikacemi budou dodrženy rozhledové poměry dle ČSN 73 6110.

3/ Délka přerušení trasy stezky v místě křížení se stávajícími komunikacemi nepřekročí 6m.

4/ Příčný sklon komunikace bude 2%.

5/ Šířka stezky bude 2,50m, v místě podélného sklonu nad 6% bude rozšířena na 3m.

6/ V projektu jsou zapracovány připomínky všech dotčených orgánů státní správy.

ZÁSADY ORGANIZACE VÝSTAVBY :

ZS zařízení staveniště

DZ místa pro dočasnou deponii zeminy

LEGENDA :

- katastrální hranice
- pozemky dotčené stavbou
- sousední pozemky
- vrstevnice
- hrany terénu
- výškopis stávajícího terénu
- komunikace II/360

ochranná pásma

- komunikace
- lesa

katastrální území : Polička 725358
VÝŠKOVÝ SYSTÉM Bpv
SOUŘADNICOVÝ SYSTÉM JTSK

AKCE:	CYKLOSTEZKA POLIČKA - BOŘINY		
KRAJ : PARDUBICKÝ	OKRES : SVITAVY	MĚSTO : POLIČKA	
INVESTOR	MĚSTO POLIČKA Palackého náměstí 160, 572 01 Polička		
HLAVNÍ PROJEKTANT	Ing. Petr Klusoň Zákrejsova 543, 572 01 Polička		
ZODPOVĚDNÝ PROJEKTANT	Ing. Hynek Seiner Jana Zajíce 986, Pardubice 530 12		
11/2015	M 1 : 1000		1132015
Koordinační situace stavby - část A			B2 a