




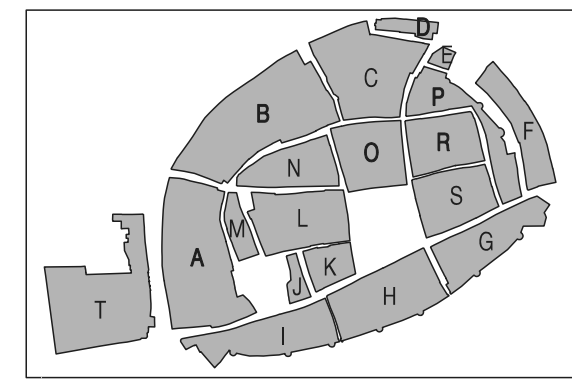
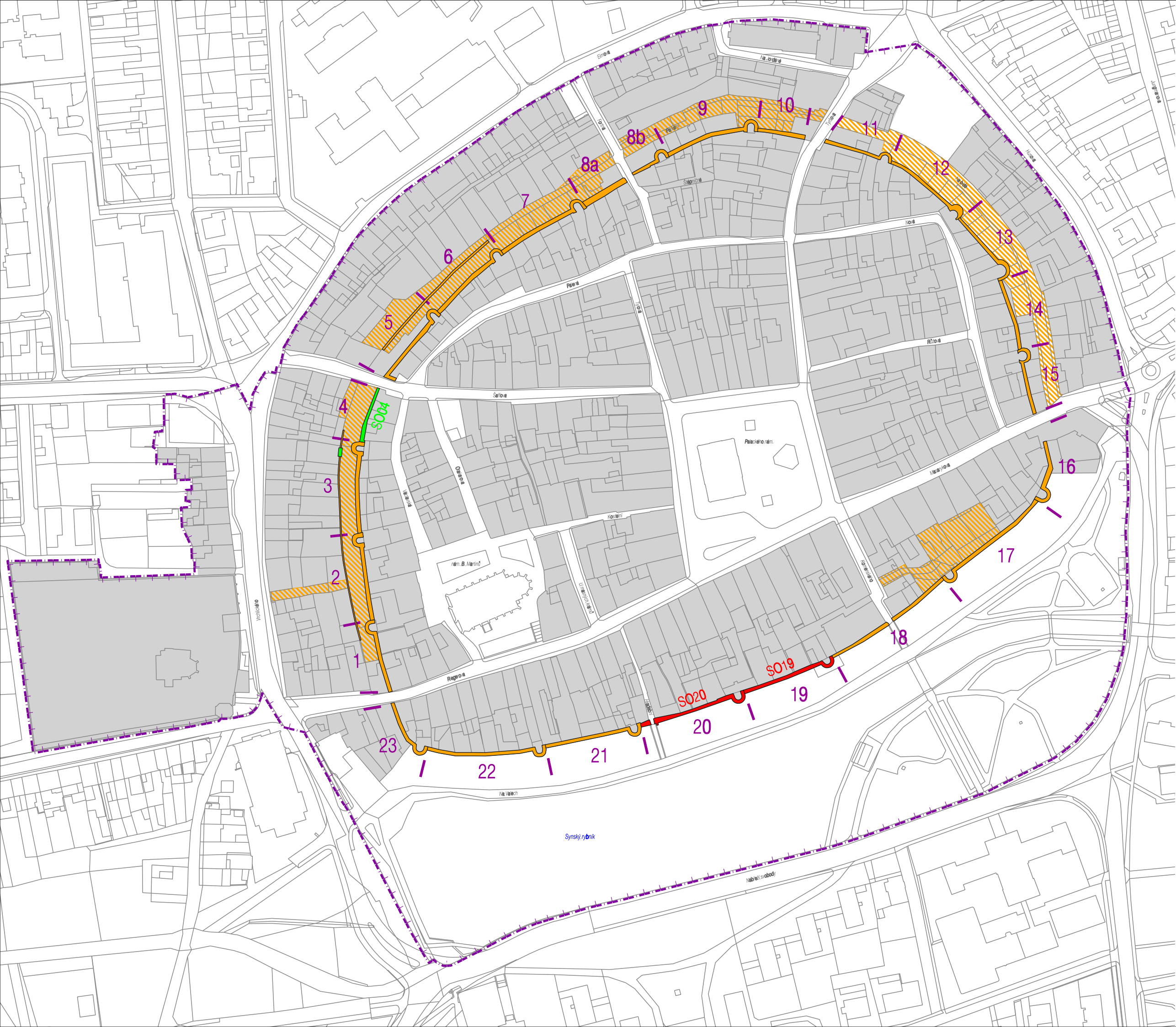


POLIČKA



PROGRAM REGENERACE MĚSTSKÉ PAMÁTKOVÉ ZÓNY

	městská památková zóna (řešené území)
	označení hradebních úseků

LOKALIZACE	AKCE
	C1 Regenerace a využití městských hradeb pro rozvoj cestovního ruchu v Poličce
	C2 Hradební systém města - rekonstrukce úseků SO19, SO20
	C3 Hradební systém města - oprava hradebního úseku SO04



PLÁN REGENERACE HRADEBNÍHO SYSTÉMU MĚSTA

POLIČKA - PROGRAM REGENERACE MPZ		
ZHOTOVITEL:	URBANISTICKÉ STŘEDISKO BRNO, SPOL. S R. O.	
		B. 4
OBJEDNATEL:	MĚSTO POLIČKA	
MĚŘÍTKO:	1: 2 000	
DATUM:	ŘÍJEN 2006	