

















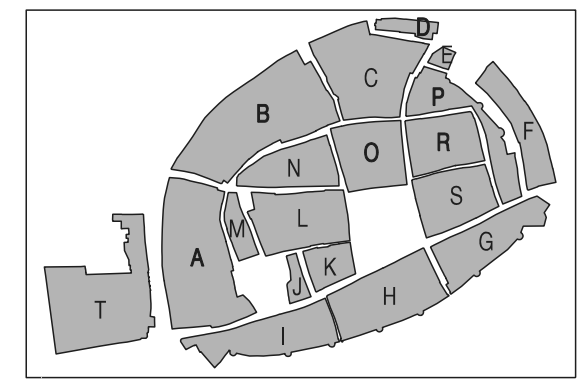
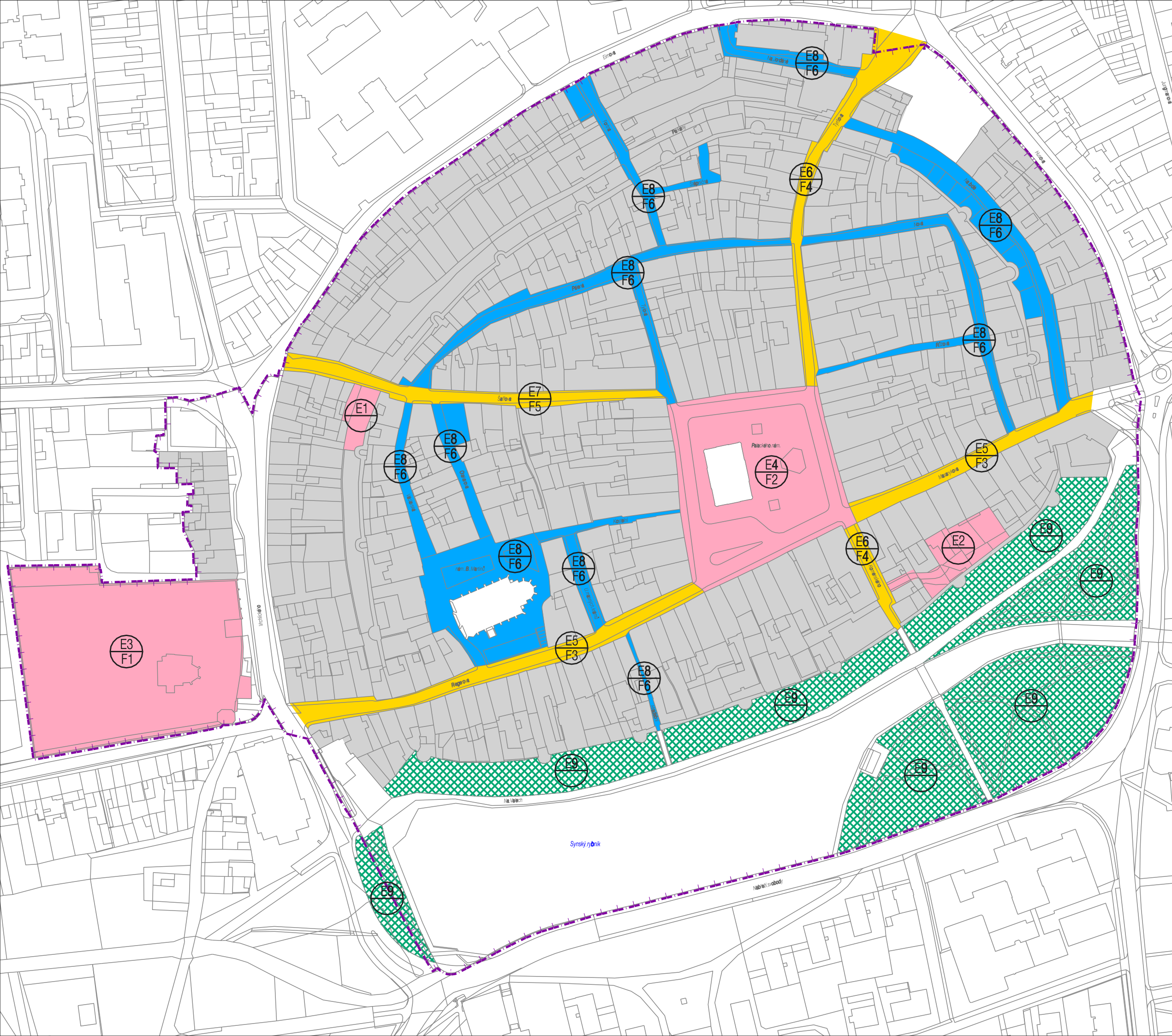
# POLIČKA

## PROGRAM REGENERACE MĚSTSKÉ PAMÁTKOVÉ ZÓNY



 městská památková zóna (řešené území)

 Úpravy veřejných prostranství  
Rekonstrukce, obnova a doplnění inženýrských sítí

I. ETAPA	AKCE
	E1 Úprava vstupu na parkán z Šaffovy ulice
	E2 Úprava prostoru "Atria"
	E3 Rekonstrukce hřbitova u sv. Michala
	F1
	E4 Rekonstrukce a modernizace centra města Poličky - Palackého náměstí
	F2
	E9 Návrh péstebních opatření pro stromy v MPZ
II. ETAPA	AKCE
	E5 Rekonstrukce a modernizace místních komunikací - ul. Riegrova, ul. Masarykova
	F3
	E6 Rekonstrukce a modernizace místních komunikací - ul. Tyršova, ul. Komenského
	F4
	E7 Rekonstrukce a modernizace místních komunikací - ul. Šaffova
	F5
III. ETAPA	AKCE
	E8 Rekonstrukce a modernizace místních komunikací - ostatní komunikace v rámci MPZ
	F6



### PLÁN REGENERACE VEŘ. PROSTRANSTVÍ A TECHNICKÉ INFRASTRUKTURY

<b>POLIČKA - PROGRAM REGENERACE MPZ</b>		
ZHOTOVITEL:	URBANISTICKÉ STŘEDISKO BRNO, SPOL. S R. O.	
		<b>B. 6</b>
OBJEDNATEL:	MĚSTO POLIČKA	
MĚŘÍTKO:	1: 2 000	
DATUM:	ŘÍJEN 2006	