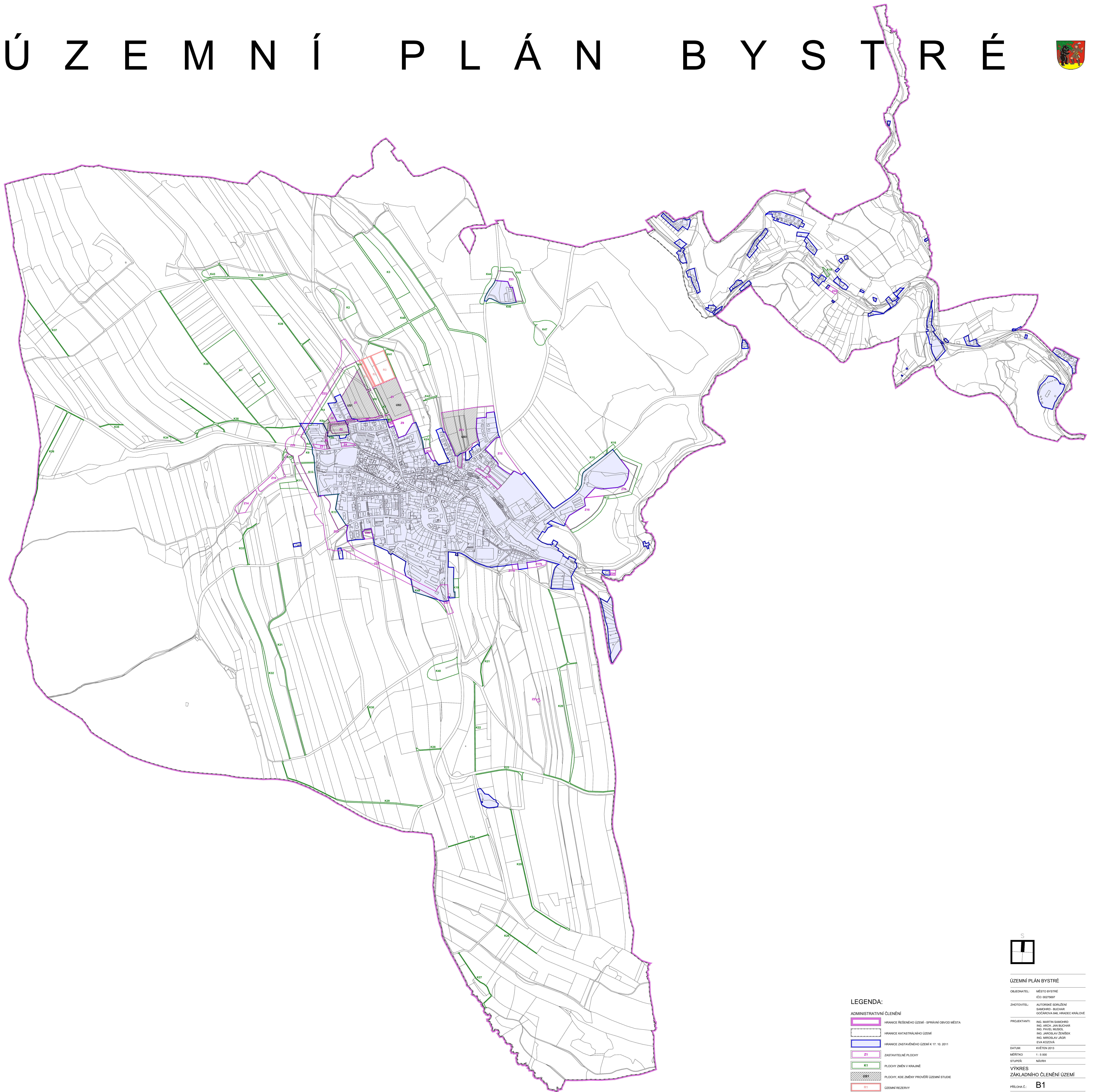









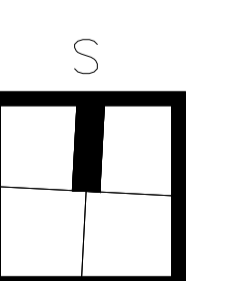
Ú Z E M N Í P L Á N B Y S T R É



LEGENDA:

ADMINISTRATIVNÍ ČLENĚNÍ

-  HRANICE REŠENÉHO ÚZEMÍ - SPRÁVNÍ OBVOD MĚSTA
-  HRANICE KATASTRÁLNÍHO ÚZEMÍ
-  HRANICE ZASTAVĚNÉHO ÚZEMÍ K 17. 10. 2011
-  Z1 ZASTAVITELNÉ PLOCHY
-  K1 PLOCHY ZMĚN V KRAJINĚ
-  PLOCHY, KDE ZMĚNY PROVĚŘÍ ÚZEMNÍ STUDIE
-  R1 ÚZEMNÍ REZERVY



ÚZEMNÍ PLÁN BYSTRÉ

OBJEDNATEL: MĚSTO BYSTRÉ
KČO: 00079697

ZHOTOVITEL: AUTORSKÉ SERVISNÍ
SAMOHRO. BUCHAR
GOČAROVA 846, HRADEC KRÁLOVÉ

PROJEKTANTI: ING. MARTIN SAMOHRO
ING. JIŘÍ JAVŘEK
ING. PAVEL MUSEL
ING. JAROSLAV ZEMEK
ING. MIROSLAV JÁGR
EVA KOZDRA

DATA: KVIETEN 2013

MĚŘÍTKO: 1 : 500

STUPEŇ: NÁVRH

VÝKRES
ZÁKLADNÍHO ČLENĚNÍ ÚZEMÍ

PŘÍLOHA Č.: B1