

LEGENDA

STAV	NÁVRH	
		HRANICE KATASTRÁLNÍ
		HRANICE ZASTAVĚNÉHO ÚZEMÍ DLE ÚPO
		AKTUALIZOVANÁ HRANICE ZASTAVĚNÉHO ÚZEMÍ
		HRANICE ZASTAVITELNÉHO ÚZEMÍ DLE ÚPO
		HRANICE ZASTAVITELNÝCH PLOCH DLE ZMĚNY č. 1
		HRANICE ZASTAVITELNÝCH PLOCH KE ZRUŠENÍ
		ÚZEMÍ VENKOVSKÉ OBYTNÉ
		ÚZEMÍ VÝROBY A PODNIKATELSKÝCH AKTIVIT
		ÚZEMÍ ZEMĚDĚLSKÉ VÝROBY
		VODNÍ PLOCHY A TOKY
		PLOCHY TRVALÝCH TRAVNÍCH POROSTŮ A KRAJINNÁ ZELEŇ

ZMĚNA Č. 1 ÚPO JEDLOVÁ

HLAVNÍ VÝKRES

2

Projektant:

REGIO, projektový ateliér s.r.o.

REGIO s.r.o.
PROJEKTOVÝ ATELIÉR
HRADEC KRÁLOVÉ

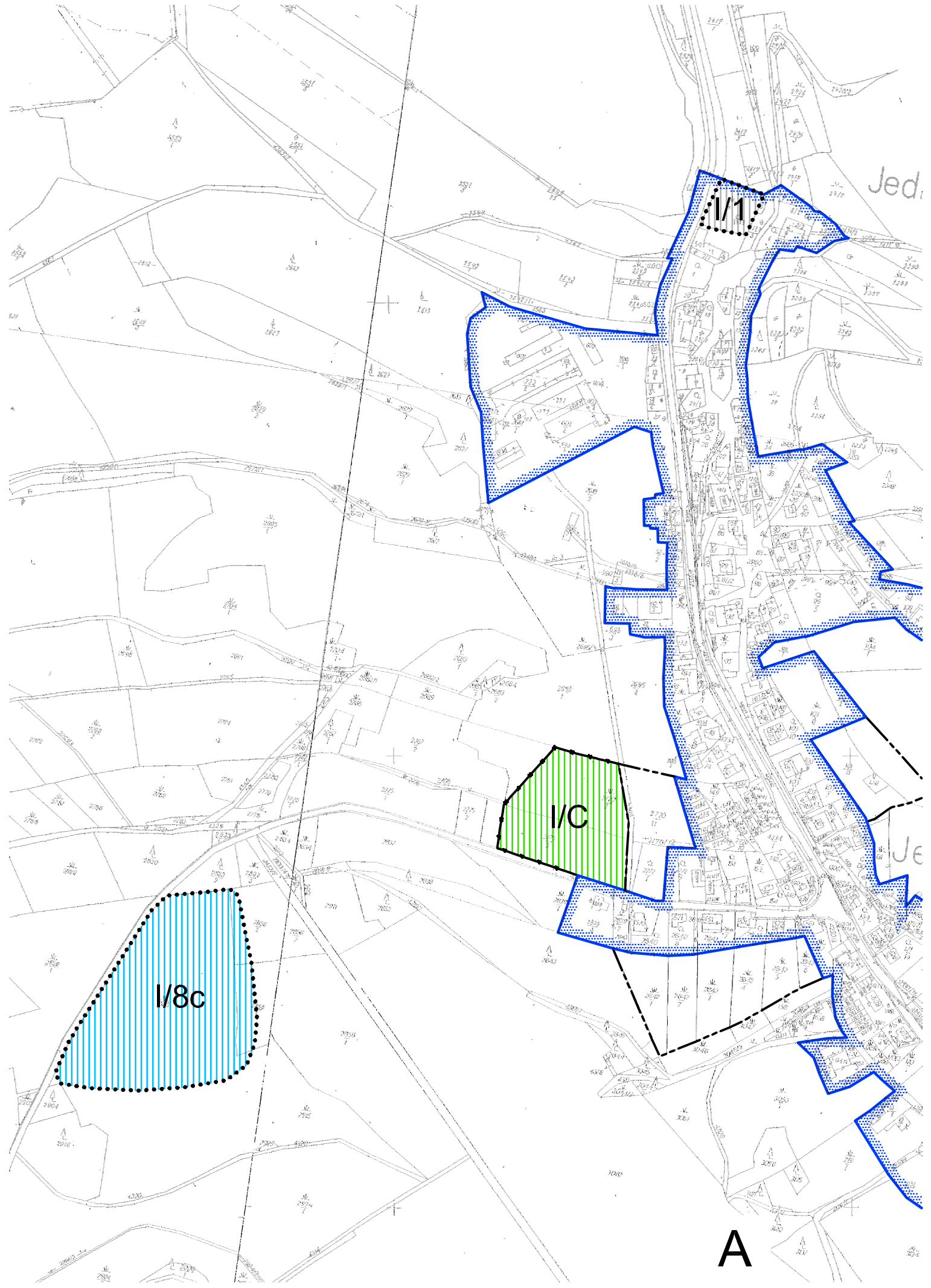
Autorský kolektiv: Ing. arch. Jana Šejvlová, RNDr. Lukáš Zemánek, Ph.D., Ing. arch. Ludmila Svobodová, Lucie Hostáková, Jan Harčarik, Pavel Kupka

Objednatel: Obec Jedlová

Návrh: březen 2011

Měřítko: 1 : 5 000

Čistopis:



Jed.

I/1

I/C

I/8c

JE

A

Jedlová

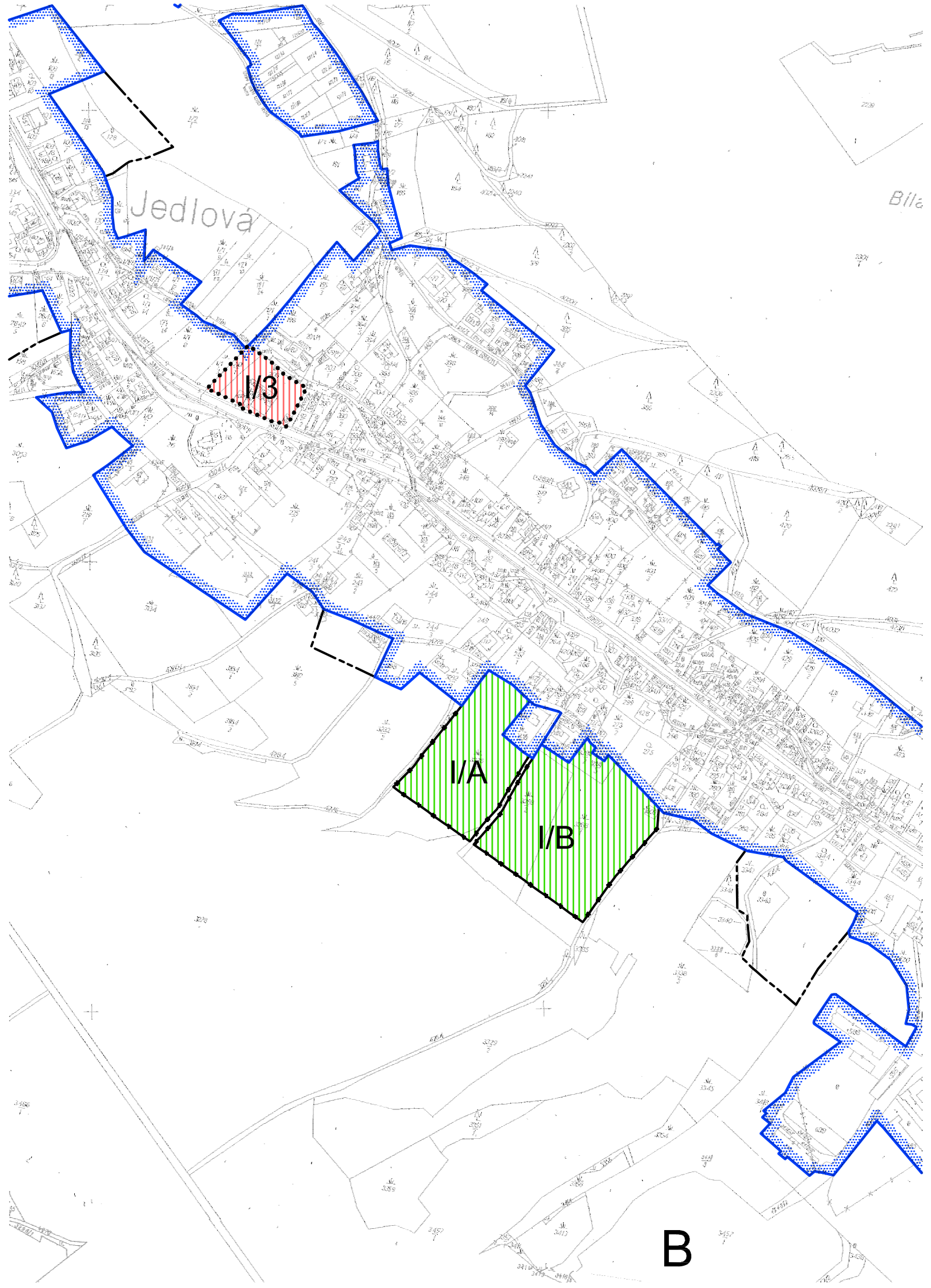
Bila

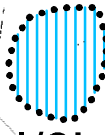
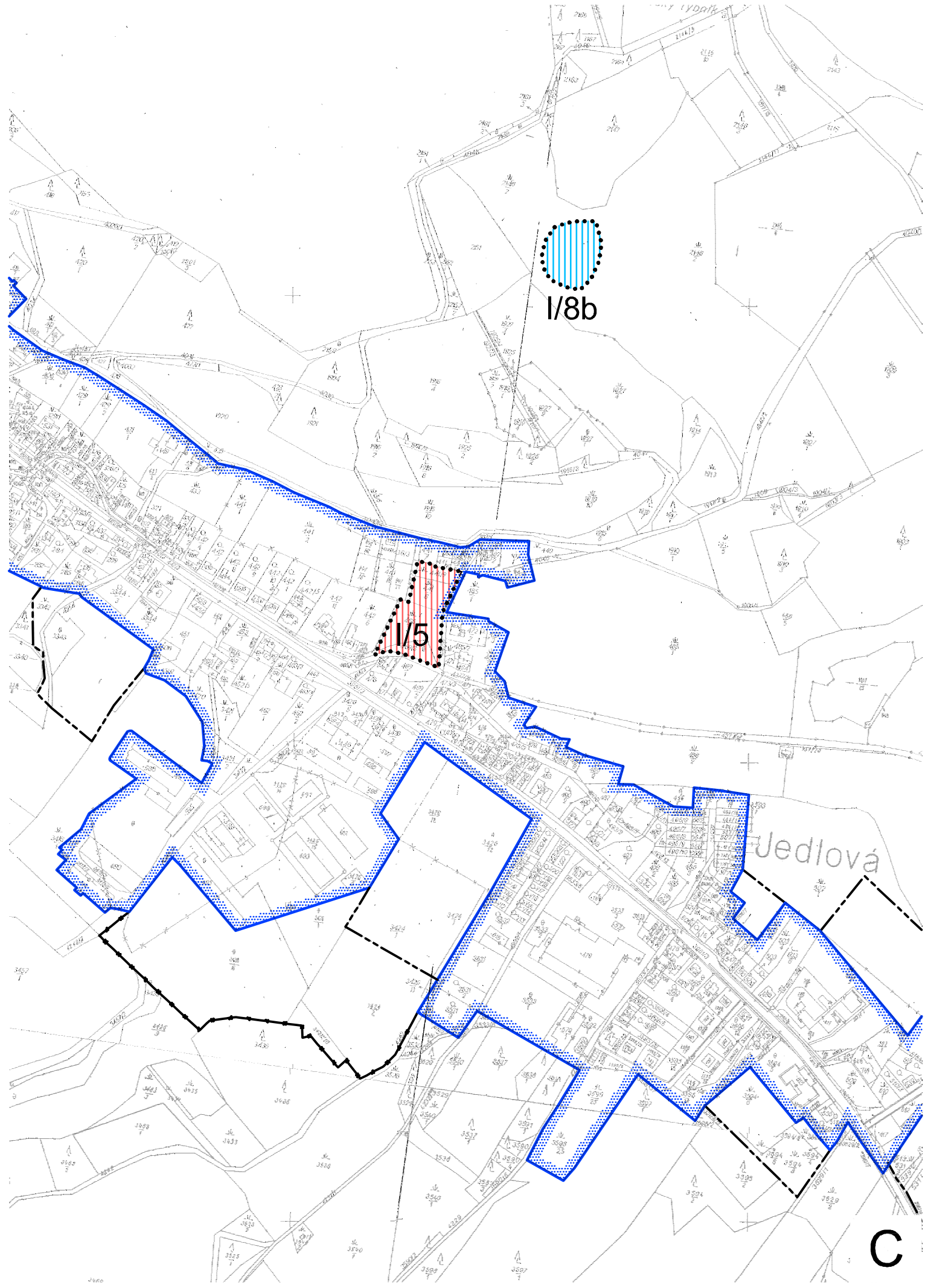
I/3

I/A

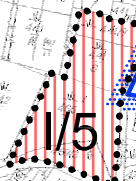
I/B

B





I/8b



I/5

Jedlová

C

Bílá strana

Kmotrovský rybník

I/8a

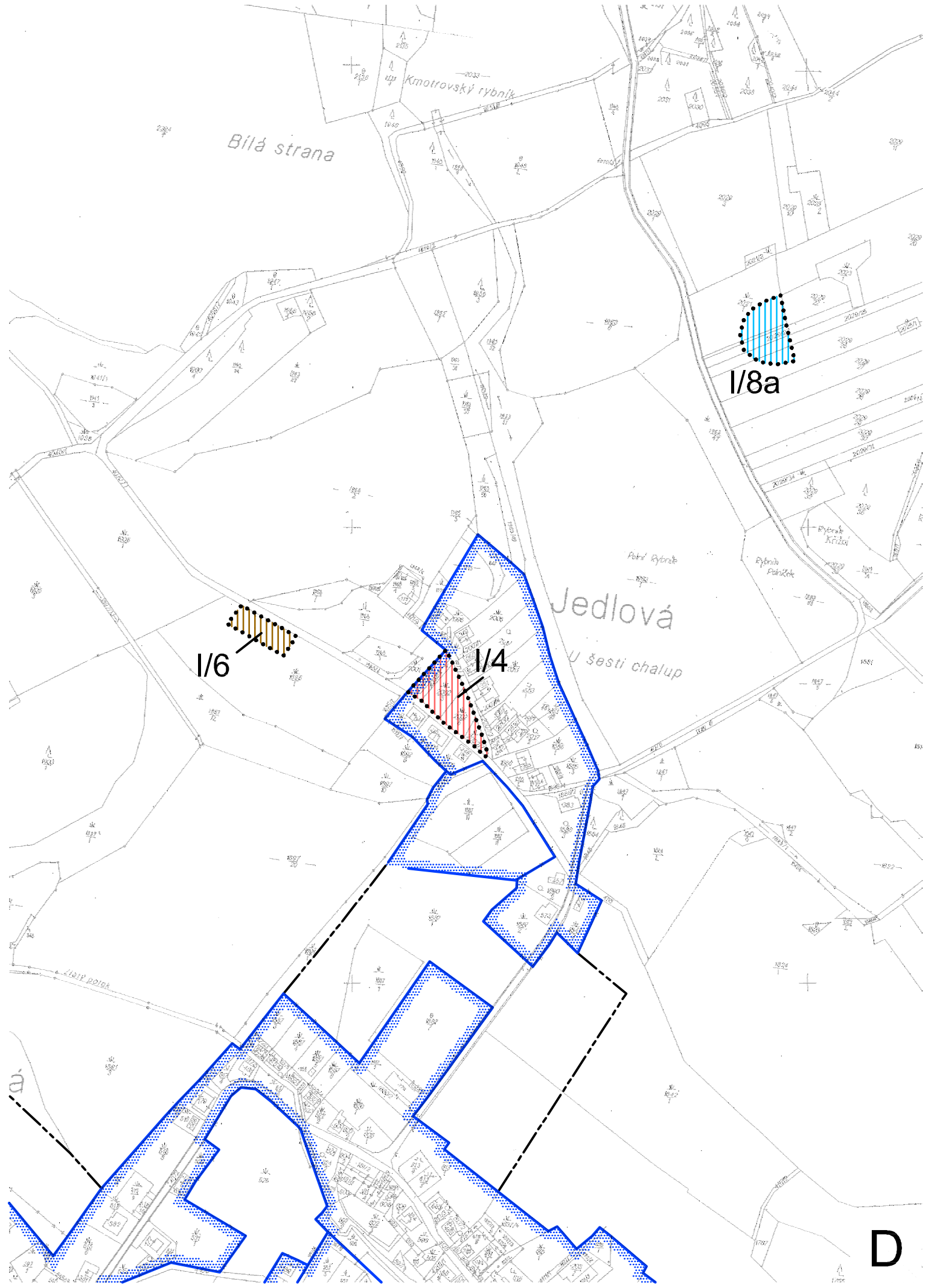
Jedlová

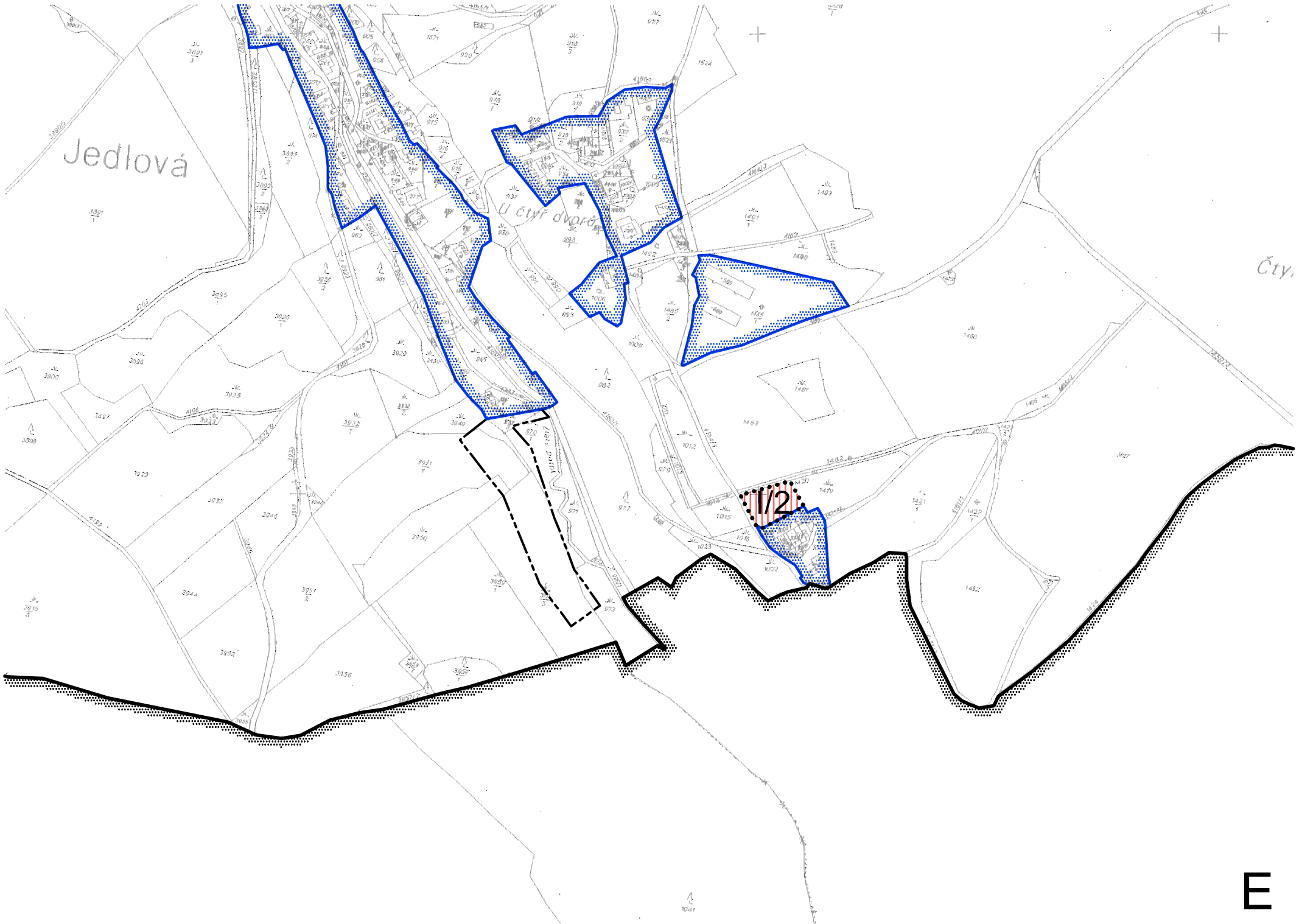
I/4

I/6

U šesti chalup

D





Jedlová

U čtyř dvorů

Čtyř

1/2

E