

LEGENDA

STAV	NÁVRH	
		HRANICE KATASTRÁLNÍ
		HRANICE ZASTAVĚNÉHO ÚZEMÍ DLE ÚPO
		AKTUALIZOVANÁ HRANICE ZASTAVĚNÉHO ÚZEMÍ DLE ÚPO
		HRANICE ZASTAVITELNÉHO ÚZEMÍ DLE ÚPO
		HRANICE ZASTAVITELNÝCH PLOCH DLE ZMĚNY č. 1
		HRANICE ZASTAVITELNÝCH PLOCH KE ZRUŠENÍ
		ÚZEMÍ VENKOVSKÉ OBYTNÉ
		ÚZEMÍ VÝROBY A PODNIKATELSKÝCH AKTIVIT
		ÚZEMÍ ZEMĚDĚLSKÉ VÝROBY
		VODNÍ PLOCHY A TOKY
		PLOCHY TRVALÝCH TRAVNÍCH POROSTŮ A KRAJINNÁ ZELEŇ
		REGIONÁLNÍ BIOKORIDOR
		LOKÁLNÍ BIOCENTRUM
		HRANICE CHOPAV
		PÁSMO 50m OD HRANICE PUPFL
		OCHRANNÉ PÁSMO SILNICE
		OCHRANNÉ PÁSMO ELEKTROVODŮ
		INVESTICE DO PŮDY / HLAVNÍ ODVODŇOVACÍ ZAŘÍZENÍ
		STARÁ EKOLOGICKÁ ZÁTĚŽ
		PODDOLOVANÉ ÚZEMÍ
		PAMÁTNÝ STROM VČETNĚ OCHRANNÉHO PÁSMÁ

ODŮVODNĚNÍ ZMĚNY Č. 1 ÚPO JEDLOVÁ

KOORDINAČNÍ VÝKRES

2

Projektant:

REGIO, projektový ateliér s.r.o.

REGIO s.r.o.
PROJEKTOVÝ ATELIÉR
HRADEC KRÁLOVÉ

Autorský kolektiv: Ing. arch. Jana Šejvlová, RNDr. Lukáš Zemánek, Ph.D., Ing. arch. Ludmila Svobodová, Lucie Hostáková, Jan Harčarik, Pavel Kupka

Objednatel: Obec Jedlová

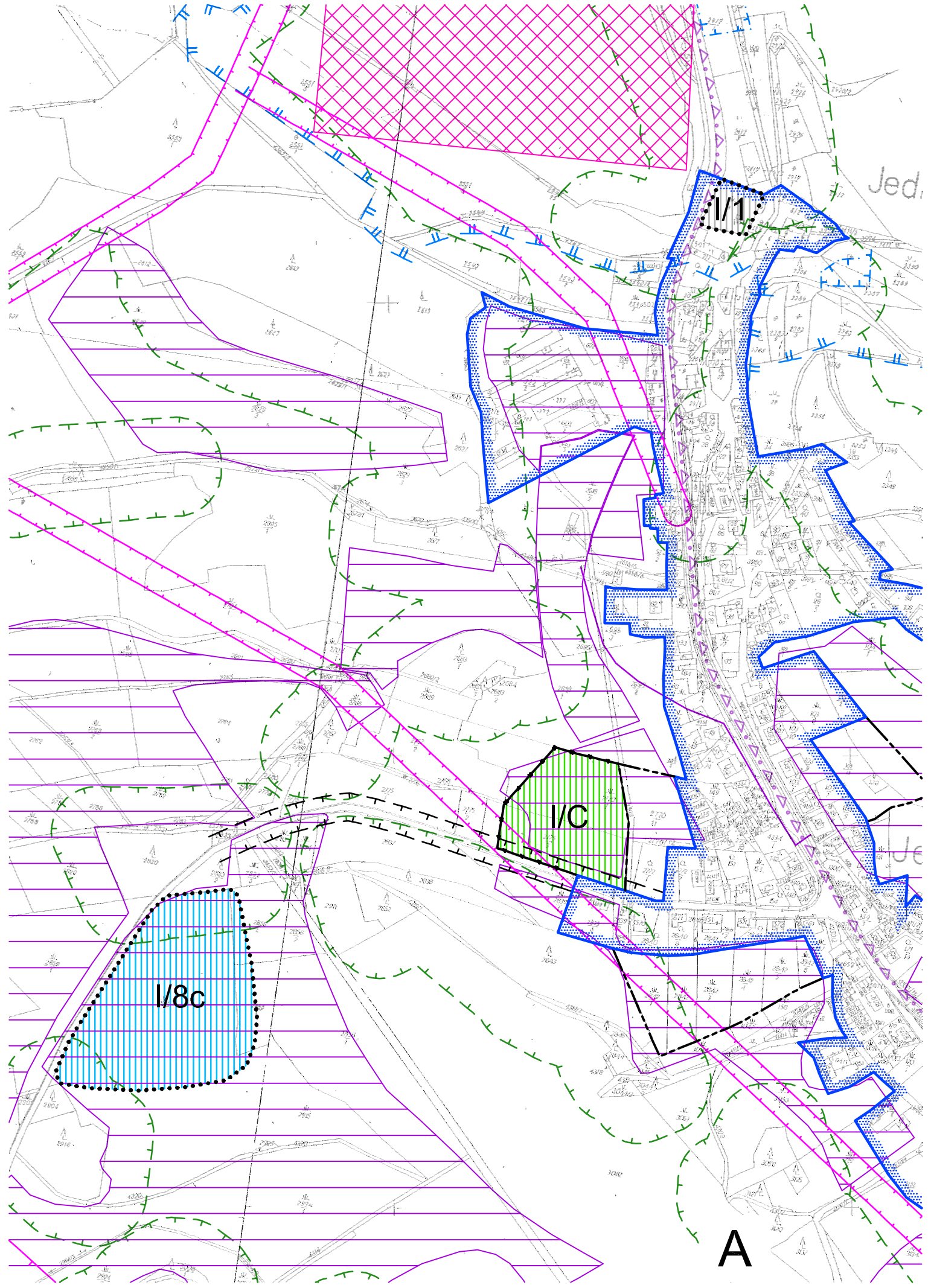
Návrh:

březen 2011

Měřítko:

1 : 5 000

Čistopis:



A

Jedlová

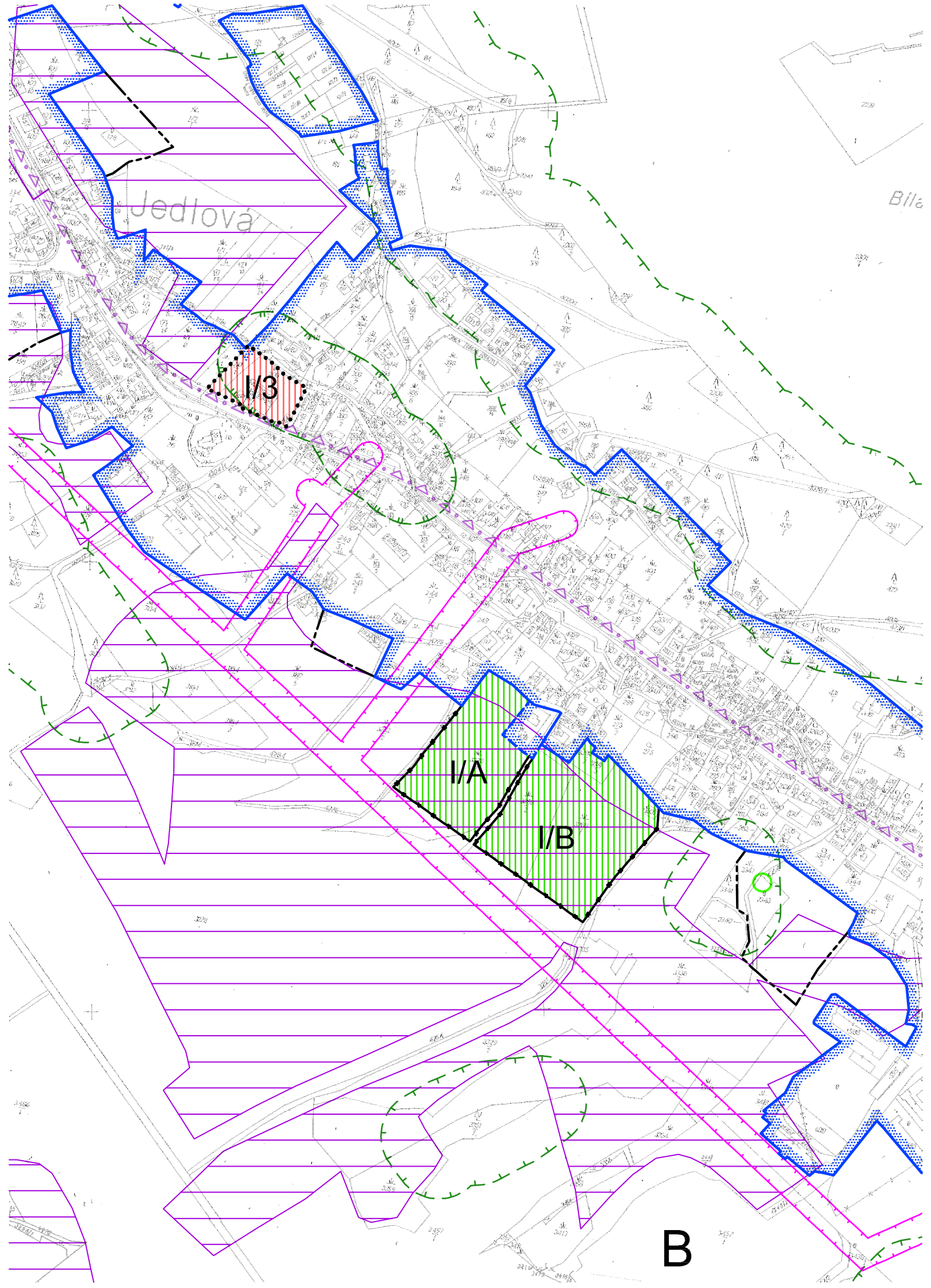
Bila

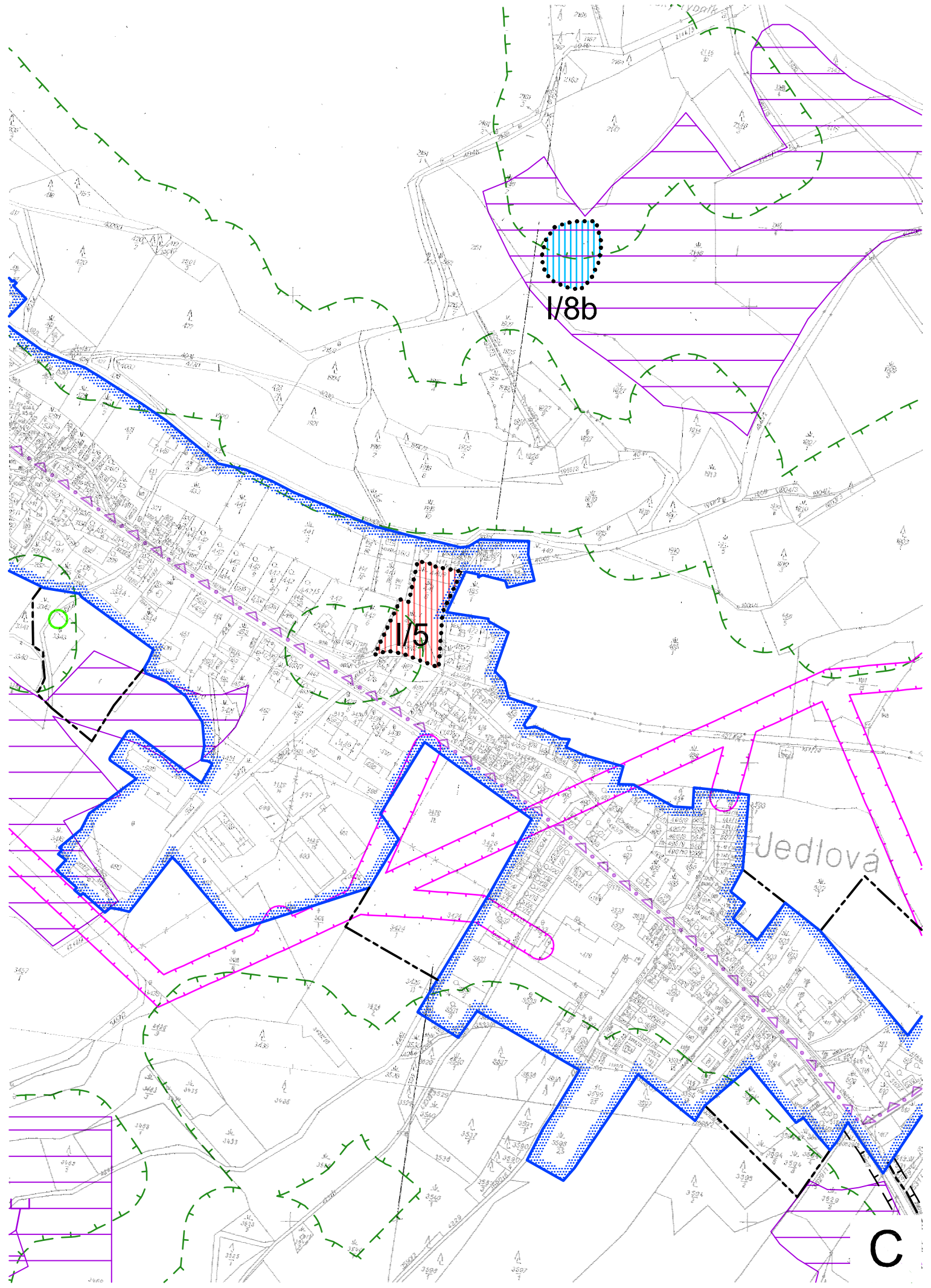
I/3

I/A

I/B

B





I/8b

I/5

Jedlová

C

Bílá strana

Kmotrološský rybník

I/8a

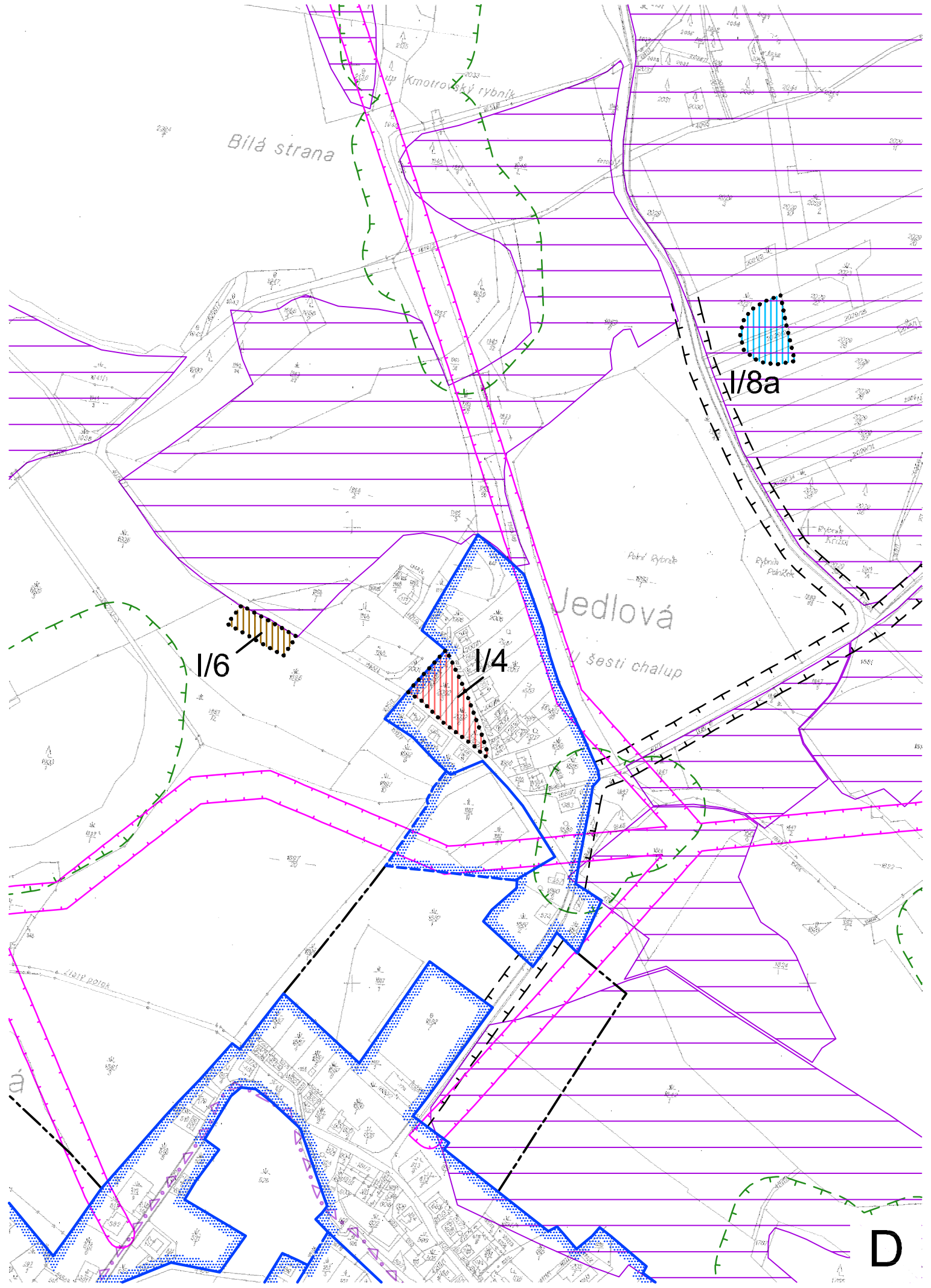
I/6

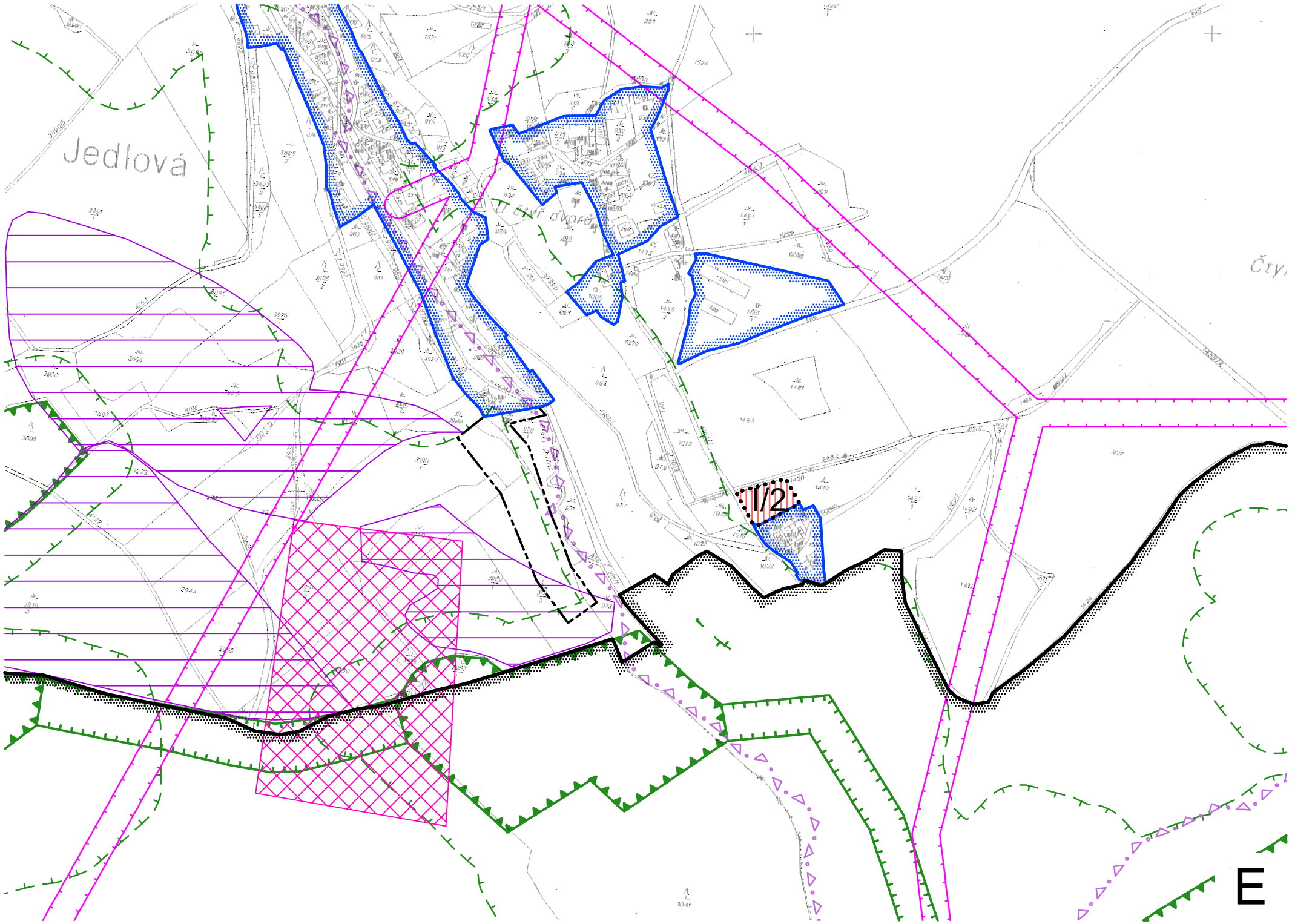
I/4

Jedlová

šesti chalup

D





Jedlová

Čtvrť dvorů

Čtyřlístek

1/2

E