









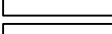



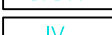





LEGENDA

STAV	NÁVRH	
		HRANICE KATASTRÁLNÍ
		HRANICE ZASTAVĚNÉHO ÚZEMÍ DLE ÚPO
		AKTUALIZOVANÁ HRANICE ZASTAVĚNÉHO ÚZEMÍ DLE ÚPO
		HRANICE ZASTAVITELNÉHO ÚZEMÍ DLE ÚPO
		HRANICE ZASTAVITELNÝCH PLOCH DLE ZMĚNY č. 1
		HRANICE ZASTAVITELNÝCH PLOCH KE ZRUŠENÍ
		HRANICE BPEJ
		KÓD BPEJ
		TŘÍDA OCHRANY

ODŮVODNĚNÍ ZMĚNY Č. 1 ÚPO JEDLOVÁ

VÝKRES PŘEDPOKLÁDANÝCH ZÁBORŮ PŮDNÍHO FONDU

3

Projektant:

REGIO, projektový ateliér s.r.o.

REGIO s.r.o.
PROJEKTOVÝ ATELIÉR
HRADEC KRÁLOVÉ

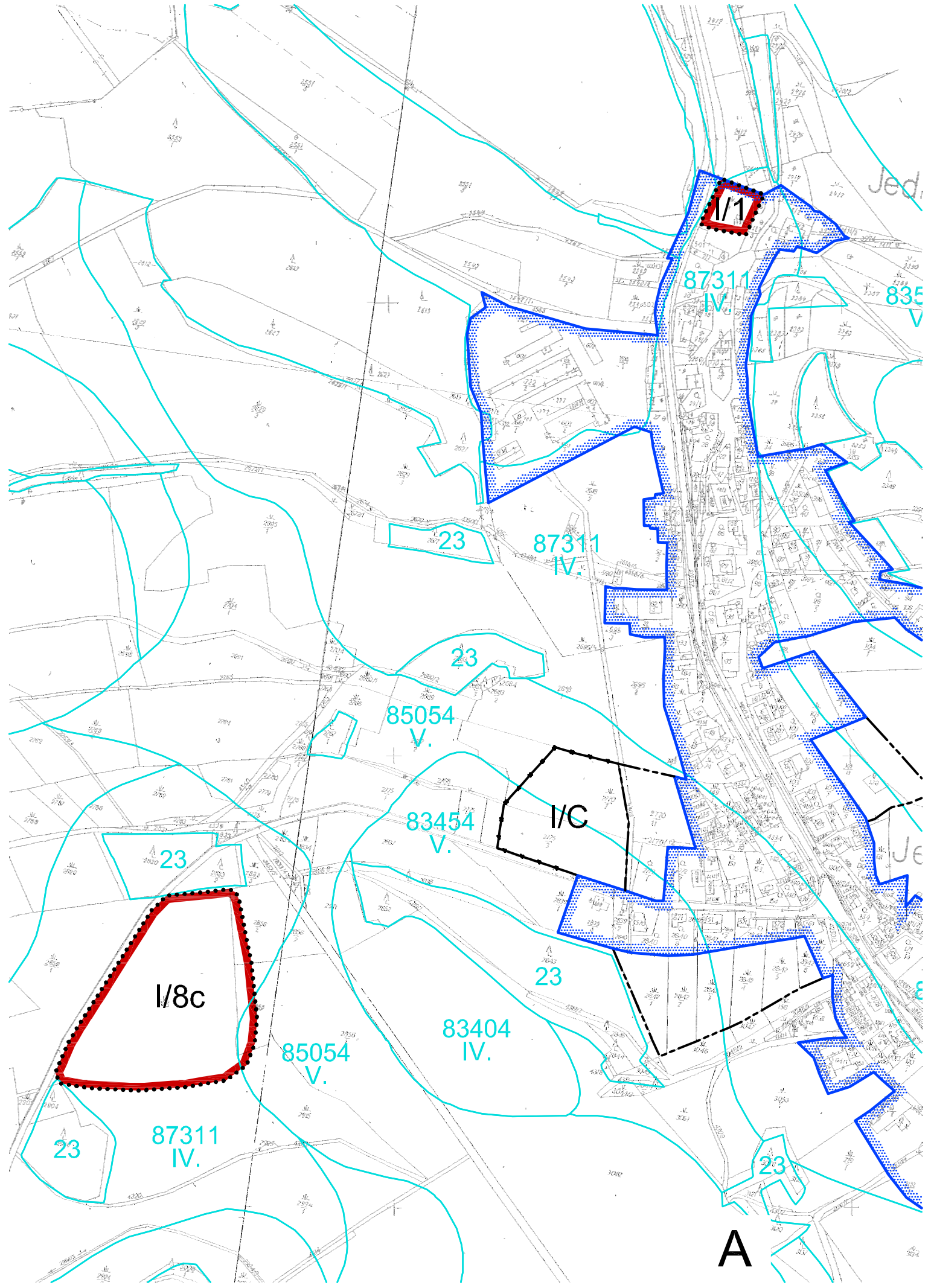
Autorský kolektiv: Ing. arch. Jana Šejvlová, RNDr. Lukáš Zemánek, Ph.D., Ing. arch. Ludmila Svobodová, Lucie Hostáková, Jan Harčarik, Pavel Kupka

Objednatel: Obec Jedlová

Návrh: březen 2011

Měřítko: 1 : 5 000

Čistopis:



A

Jedlova

Bila

87311
IV.

86501
IV.

85054
V.

85011
IV.

23

83544
V.

84

83454
V.

I/A

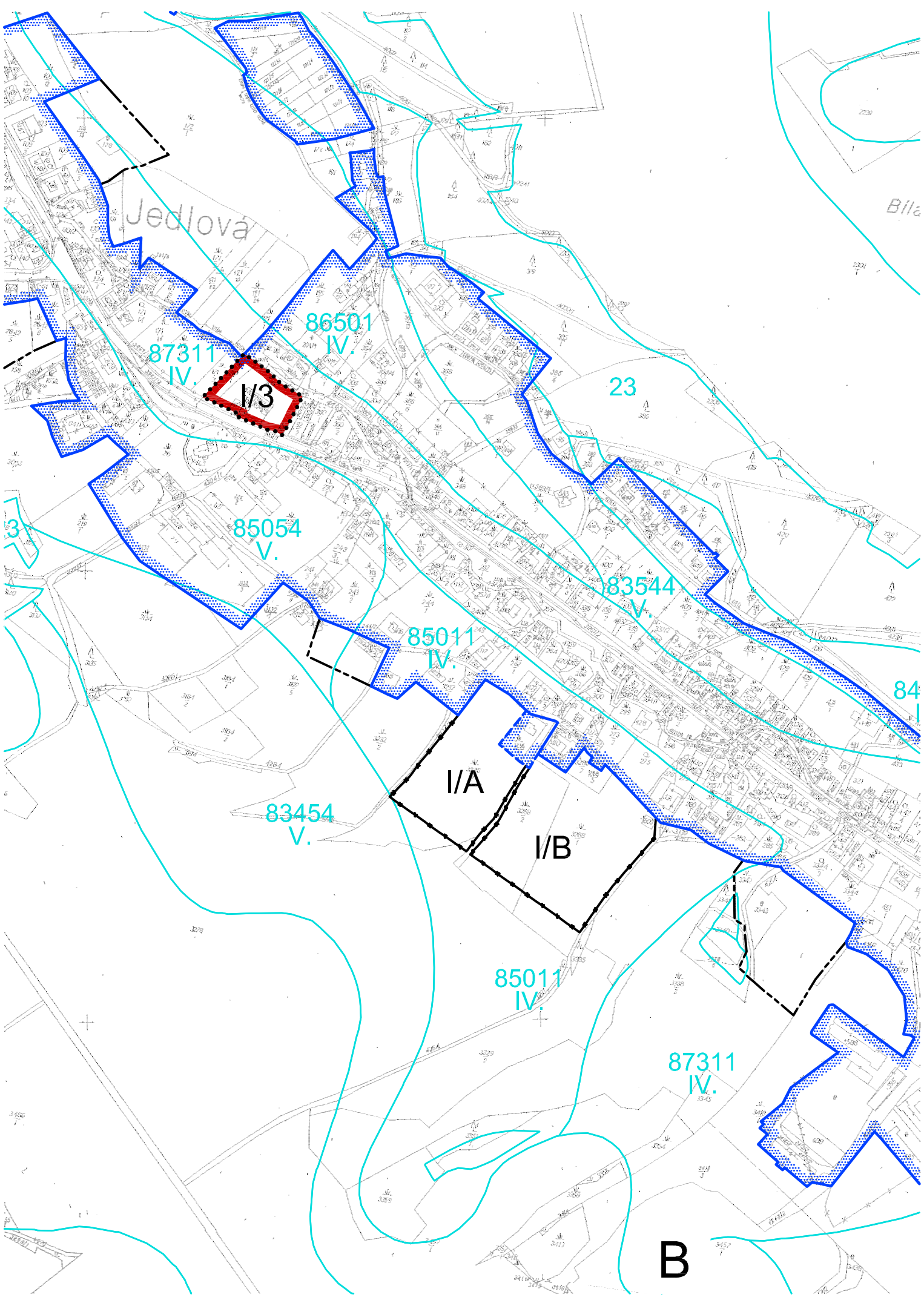
I/B

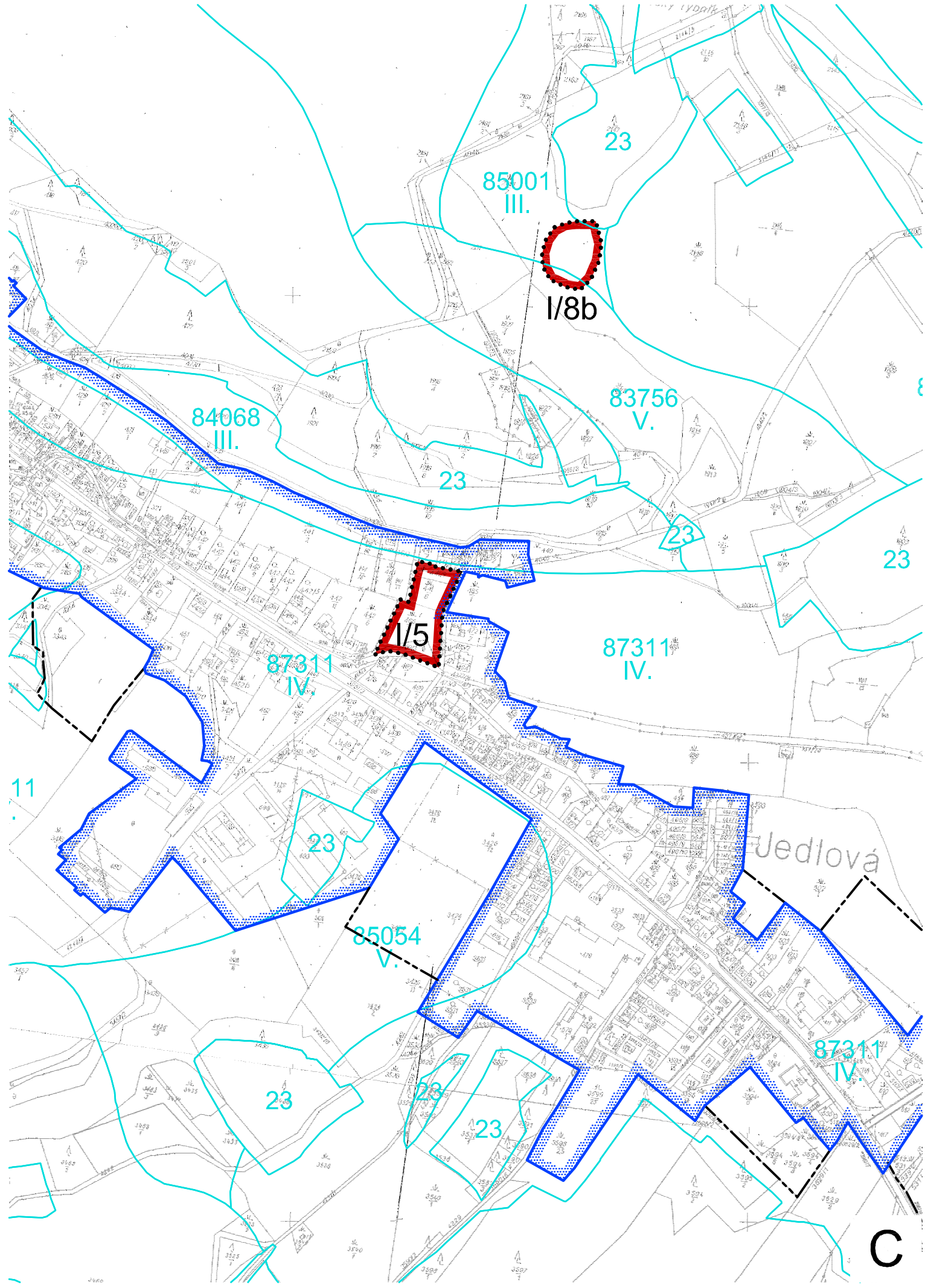
85011
IV.

87311
IV.

B

I/3





85001
III.

I/8b

84068
III.

83756
V.

87311
IV.

87311
IV.

85054
V.

87311
IV.

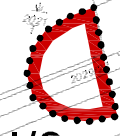
Jedlová

C

Bílá strana

Kmotrovský rybník

83424
III.



I/8a

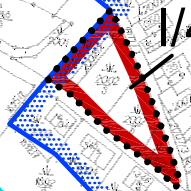
86901
V.

I/6



85001
III.

I/4



Jedlová

U šesti chalup

23

87311
IV.

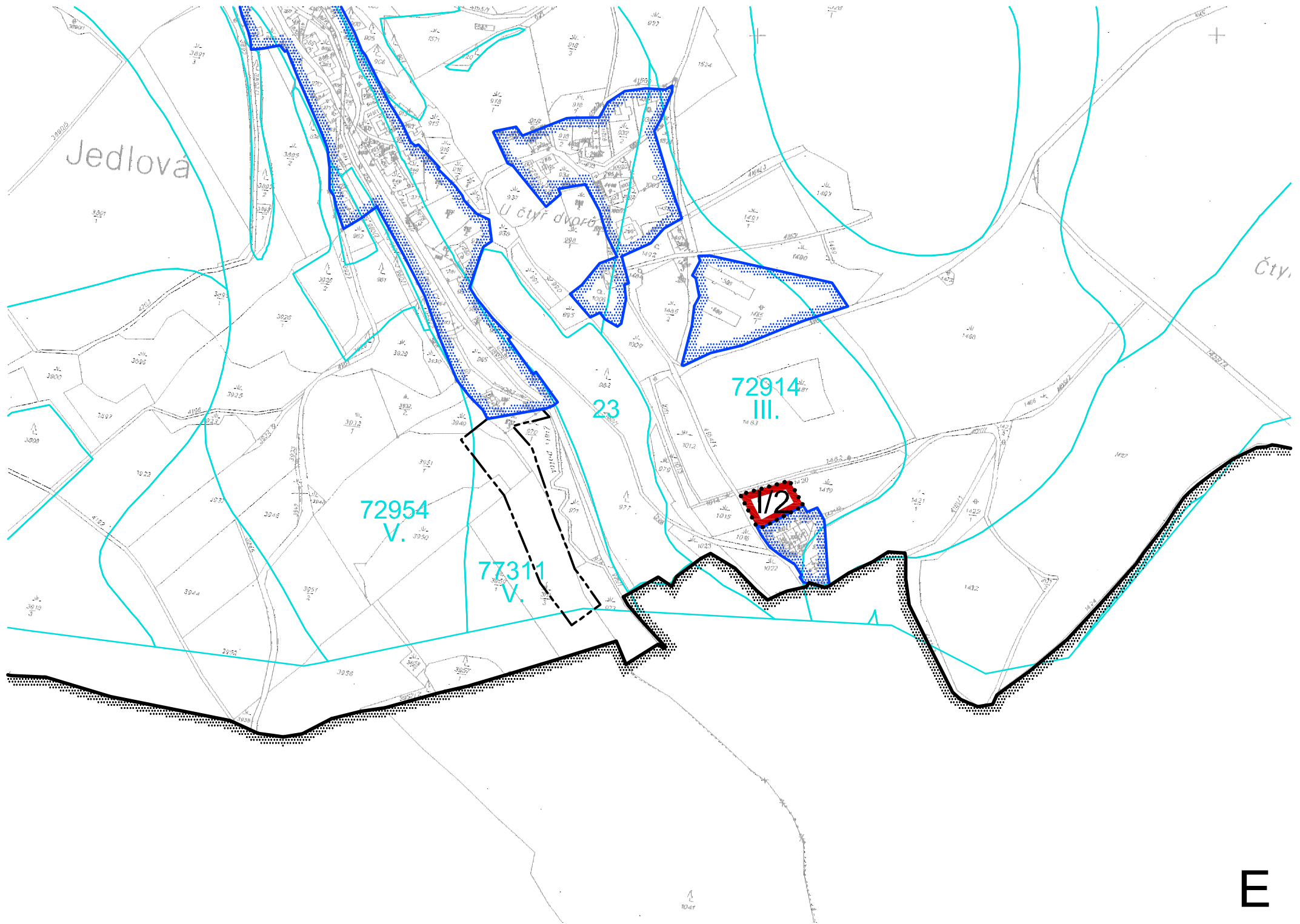
23

72901
I.

72904
II.

D

1



Jedlova

U čtyř dvorů

Čtyř

72954
V.

77311
V.

23

72914
III.

1/2

E