

# ÚPO KAMENEC u POL.

## ŠIRŠÍ VZTAHY 1:25 000

### Schvalovací doložka ÚPO Kameneč u Poličky

Územní plán obce Kameneč u Poličky byl schválen Zastupitelstvem obce Kameneč u Poličky dne 28.2.2005 usnesením zastupitelstva

Stanovisko nadřízeného orgánu územního plánování Krajského úřadu Pardubického kraje, odboru strategie rozvoje kraje bylo vydáno dne 18.1.2005 pod č.j. KrÚ 6254/2002 OSRK OUPSR

Pořizovatel

Zhotovitel:

Ladislav Martinů  
starosta obce

ing. arch. Milan Vojtěch  
autorizovaný architekt


### LEGENDA



katastrální hranice



komunikace I.třídy-stáv./návrh



komunikace II.a III.třídy



železnice




CHKO + CHOPAV Žďárské vrchy



CHOPAV Východočeská křída




PHO vodních zdrojů




trasa dálkového kabelu



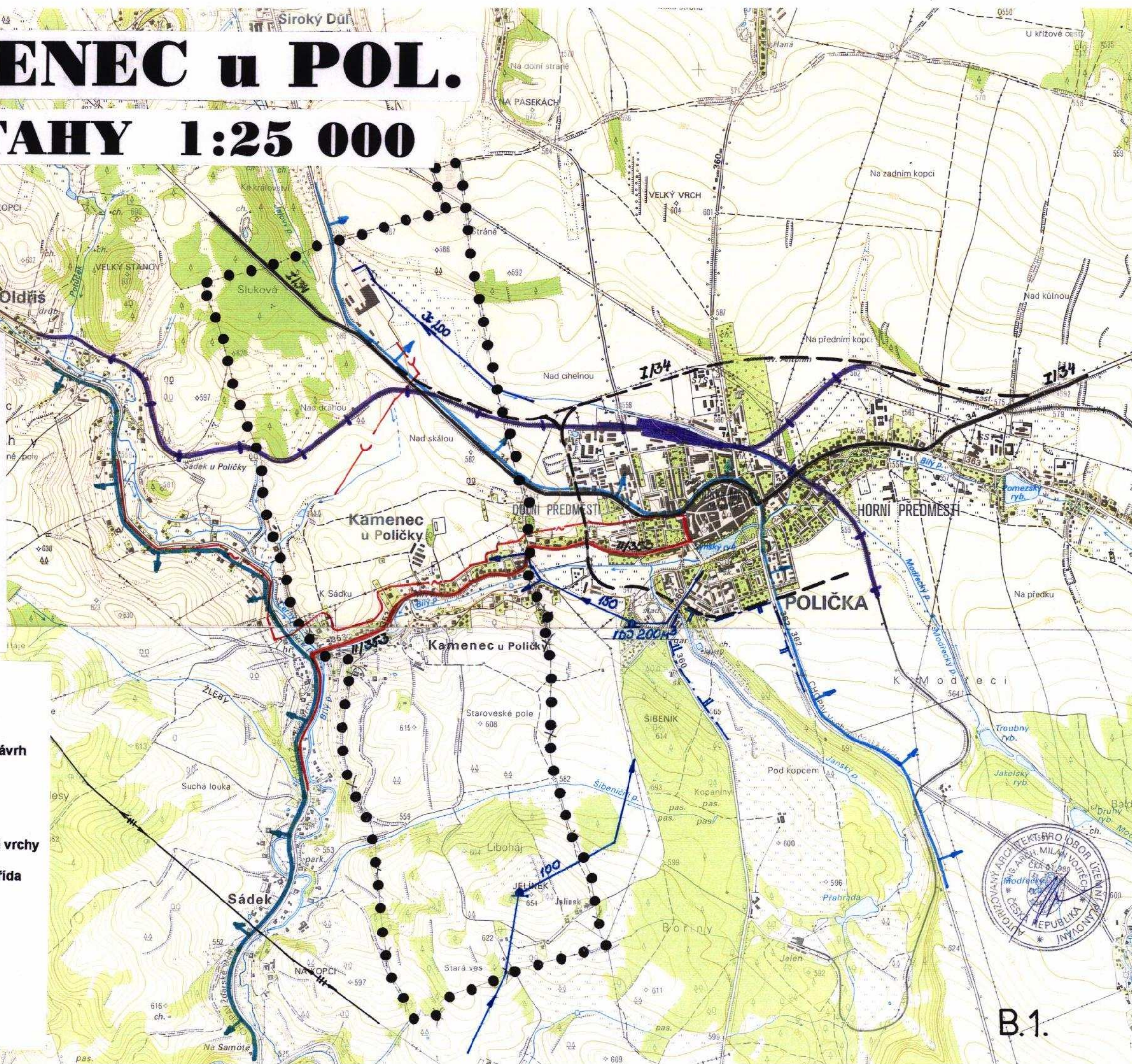
vodojem, čerpací stanice



stávající vodovod



vrchní vedení VVN 400kV



B.1.