






LEGENDA:

VEREJNĚ PROSPĚŠNÉ STAVBY

-  VEREJNÉ VYBAVENÍ V CENTRU OBCE - Z2
-  VEREJNÁ ZELENĚ - Z4
-  VENKOVNÍ VEDENÍ VVN - Z5
-  CYKLOSTEZKA - Z6

 ÚZEMÍŘEŠENÁ ZMĚNOU ÚZEMNÍHO PLÁNU

Popis změn:

- Z1 - Změna funkčního využití části pozemku parc.č. 395/1 a pozemku parc.č. 393/1 z plochy orné půdy velkoplošné stav a plochy travinobylinných společenstev - louky mimo zastavěné území stav na plochy zastavěnou specifickou pro umístění jezdeckého areálu návrh.
- Z2 - Změna plochy zemědělské výroby stav a zeleně ve veřejných prostranstvích stav na plochy občanské vybavenosti návrh - plochy přestavby.
- Z3 - Změna navržené plochy pro občanské vybavení na návrhovou plochu výrobní a skladovou.
- Z4 - Změna funkčního využití z plochy bydení stav na plochy zeleně ve veřejných prostranstvích návrh.
- Z5 - Změna koridoru navržené trasy nadzemního vedení VVN 110kV. Nová trasa bude vedena v souběhu se stávající trasou VN.
- Z6 - Návrh koridoru pro cyklostezku v souběhu se železniční tratí.

ČÍSLO VÝKRESU:

3

Kraj: PARDUBICKÝ	zpracoval:
Obec, katastrální území: KVĚTNÁ	MENCL <small>projektová a poradenská kancelář IČO: 663 80020 Brno ČO: 663 81 280</small>
Pořizovatel: MĚSTSKÝ ÚŘAD POUČKA	zodpovědný projektant: Ing.arch. Vojtěch Mencl
Akce: ÚZEMNÍ PLÁN OBCE KVĚTNÁ ZMĚNA Č.1	vypracoval: Ing.arch. Petr Binko
výtvar: VEREJNĚ PROSPĚŠNÉ STAVBY	Číslo zakázky: 08-10
	Datum: 5/2011
	Měřítko: 1 : 5000