





**LEGENDA: VŠE PODLE VÝKRESŮ Č.6 PLATNÉHO ÚZEMNÍHO PLÁNU**

-  NAVRŽENÉ ZÁBORY ZPF PRO ROZVOJ VENKOVSKÉHO BYDLENÍ
  -  NAVRŽENÉ ZÁBORY ZPF PRO MÍSTNÍ KOMUNIKACE
  -  OZNAČENÍ NAVRŽENÝCH ZMĚN Č.1 ÚZEMNÍHO PLÁNU OBCE OLDŘIŠ
  -  VYZNAČENÍ PLOCH ZMĚN Č.1 ÚZEMNÍHO PLÁNU OBCE OLDŘIŠ
- ZMĚNA **Z2** - ZMĚNA VÝHLEDU VÝROBY NA NÁVRH PRO BYDLENÍ NA BABCE  
 ZMĚNA **Z3** - PLOCHA PRO BYDLENÍ NA BABCE U ŠIROKÉHO DOLU  
 ZMĚNA **Z17** - PLOCHA PRO BYDLENÍ V LOKALITĚ U MLYŇÁŘŮ NA PARC. Č. 1264  
 ZMĚNA **Z18** - PLOCHA PRO BYDLENÍ V LOKALITĚ U HÁPŮ NA PARCELE Č. 892/1

**ZÁBORY PŮDY A ETAPIZACE:**  
**7** PLOCHY PRO NAVRŽENOU OBYTNOU VÝSTAVBU MIMO SZÚO - **Z2, Z3, Z17, Z18**

**POZNÁMKY:**  
 U PLOCH PRO BYDLENÍ LZE POČÍTÁT S REDUKOVANÝM ZÁBOREM ZPF 400 m<sup>2</sup>/1 DŮM, OSTATNÍ ČÁSTI STAVEBNÍCH POZEMKŮ MOHOU ZŮSTAT NADÁLE V ZPF JAKO ZAHRADY (VYZNAČEN JE ZÁBOR CELÝCH PLOCH). POŘADÍ REALIZACE ZÁMĚRŮ (ČÍSLO ETAPY) NENÍ ZÁVAZNÉ.

|               |  |               |   |
|---------------|--|---------------|---|
| POŘIZOVATEL : | OBEC OLDŘIŠ, OBECNÍ ÚŘAD                                     | ZPRACOVATEL : | ING. ARCH. JIŘÍ HÁLA  |
| KRAJ :        | PARDOBICKÝ   | OKRES :       | SVITAVY   |
|               |  | OBEC :        | OLDŘIŠ  |
| AKCE :        | <b>ZMĚNY Č.1 ÚZEMNÍHO PLÁNU<br/>OBCE OLDŘIŠ</b>              |               | ZAKÁZKA Č. :<br>ÚPD - 62/2003   |
|               |  |               | FORMÁT : 1 A3   |
|               |  |               | DATUM : 10/2004, 4/2005   |
|               |  |               | STUPEŇ : <b>NÁVRH ÚPD</b>   |
|               |  |               | MĚŘÍTKO : <b>1 : 2.880</b>  |
| OBSAH :       | <b>ZMĚNY V ÚZEMÍ, ZÁBORY PŮDY, ETAPIZACE, Z2-Z3, Z17-Z18</b> |               | VÝKR. Č. :<br><b>6a</b>   |
|               |  |               | KOPIE :<br><b>4</b>   |
|               |  |               | PODPIS :<br> |