








POZNÁMKY:

U PLOCH PRO BYDLENÍ LZE POČÍTÁT S REDUKOVANÝM ZÁBOREM ZPF 400 m²/1 DŮM, OSTATNÍ ČÁSTI STAVEBNÍCH POZEMKŮ MOHOU ZŮSTAT NADÁLE V ZPF JAKO ZAHRADY (VYZNĚČENY JSOU VŠAK CELÉ PLOCHY). U JINÝCH ZÁMĚRŮ SE POČÍTÁ S VYNĚTÍM CELÝCH PLOCH. POŘADÍ REALIZACE ZÁMĚRŮ (ČÍSLO ETAPY) NENÍ ZÁVAZNÉ. OD ZMĚNY Z6 BYLO PO PROJEDNÁNÍ UPUŠTĚNO.

LEGENDA: VŠE PODLE VÝKRESŮ Č.6 PLATNÉHO ÚZEMNÍHO PLÁNU

-  NAVRŽENÉ ZÁBORY ZPF PRO ROZVOJ VENKOVSKÉHO BYDLENÍ
-  NAVRŽENÉ ZÁBORY ZPF PRO MÍSTNÍ KOMUNIKACE
-  NAVRŽENÉ ZÁBORY ZPF PRO ZEMĚLSKOU VÝROBU
-  NAVRŽENÉ ZÁBORY ZPF PRO VEŘEJNÁ PROSTRANSTVÍ
-  NAVRŽENÉ ZÁBORY ZPF PRO VODNÍ RETENČNÍ NÁDRŽE
-  OZNAČENÍ NAVRŽENÝCH ZMĚN Č.1 ÚZEMNÍHO PLÁNU OBCE OLDŘIŠ
-  VYZNAČENÍ PLOCH ZMĚN Č.1 ÚZEMNÍHO PLÁNU OBCE OLDŘIŠ
- ZMĚNA **Z4** - ZMĚNA VÝHLEDU NA NÁVRH PRO ZEMĚD. VÝROBU POD RYBNÍKEM
- ZMĚNA **Z5** - UPUŠTĚNÍ OD ASANACE OBYTNÉHO DOMU Č. 22 U ORLOVNY
- ZMĚNA **Z7** - PLOCHA PRO VEŘEJNÉ PROSTRANSTVÍ UPROSTŘED OBCE
- ZMĚNA **Z8** - ZMĚNA VÝHLEDU NA NÁVRH PRO BYDLENÍ U TELETNÍKU
- ZMĚNA **Z16** - NAVRŽENÁ VODNÍ NÁDRŽ NAD ORLOVNOU

ZÁBORY PŮDY A ETAPIZACE:

- 1** PLOCHY PRO NAVRŽENOU OBYTNOU VÝSTAVBU V SZÚO - ZMĚNA Z8
- 2b** PLOCHY PRO OBČANSKOU VYBAVENOST - VEŘEJNÉ PROSTRANSTVÍ Z7
- 5** PLOCHY PRO VODNÍ RETENČNÍ NÁDRŽE A RYBNÍKY - ZMĚNA Z16
- 6e** PLOCHY PRO ROZVOJ ZEMĚLSKÉHO PODNIKÁNÍ - ZMĚNA Z4

POŘIZOVATEL :	OBEC OLDŘIŠ, OBECNÍ ÚŘAD	ZPRACOVATEL :	ING. ARCH. JIŘÍ HÁLA
KRAJ : PARDUBICKÝ	OKRES : SVITAVY	OBEC : OLDŘIŠ	ZAKÁZKA Č. : ÚPD - 62/2003
AKCE :	ZMĚNY Č.1 ÚZEMNÍHO PLÁNU OBCE OLDŘIŠ		FORMÁT : 1 A3
			DATUM : 10/2004, 4/2005
			STUPEŇ : NAVŘH ÚPD
			MĚŘITKO : 1 : 2.880
OBSAH :	ZMĚNY V ÚZEMÍ, ZÁBORY PŮDY, ETAPIZACE, Z4-Z8, Z16		VÝKR. Č. : 6b
			PODPIS : 

KOPIE
4