
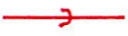







POZNÁMKA:
VE ZMĚNÁCH Č. 1 ÚPO OLDŘIŠ NEJSOU NAVRŽENY ŽÁDNÉ ASANAČNÍ ÚPRAVY, ANI ŽÁDNÉ ASANACE.

LEGENDA: VŠE PODLE VÝKRESŮ Č. 7 PLATNÉHO ÚZEMNÍHO PLÁNU

-  DOPRAVNÍ STAVBY A ÚPRAVY VEŘEJNÝCH MÍSTNÍCH KOMUNIKACÍ
-  NAVRŽENÁ VEŘEJNÁ SPLAŠKOVÁ KANALIZACE A JEJÍ ROZŠÍŘENÍ
-  NOVÝ VEŘEJNÝ STŘEDOTLAKÝ PLYNOVOD A JEHO ROZŠÍŘENÍ
-  NAVRŽENÉ ROZŠÍŘENÍ VEŘEJNÉ VODOVODNÍ SÍTĚ
-  NAVRŽENÉ VEŘEJNÉ ROZVODY VEDENÍ NN ELEKTRICKÉ ENERGIE
-  OZNAČENÍ NAVRŽENÝCH ZMĚN Č. 1 ÚZEMNÍHO PLÁNU OBCE OLDŘIŠ
-  VYZNAČENÍ PLOCH ZMĚN Č. 1 ÚZEMNÍHO PLÁNU OBCE OLDŘIŠ

- ZMĚNA Z2 - ZMĚNA VÝHLEDU VÝROBY NA NÁVRH PRO BYDLENÍ NA BABCE
- ZMĚNA Z3 - PLOCHA PRO BYDLENÍ NA BABCE U ŠIROKÉHO DOLU
- ZMĚNA Z17 - PLOCHA PRO BYDLENÍ V LOKALITĚ U MLÝNÁŘŮ NA PARC. Č. 1264
- ZMĚNA Z18 - PLOCHA PRO BYDLENÍ V LOKALITĚ U HÁPŮ NA PARCELE Č. 892/1

SEZNAM VEŘEJNĚ PROSPĚŠNÝCH STAVEB:

- 1- 5 NAVRŽENÉ INŽENÝR. SÍTĚ PRO ZMĚNY Z2- Z3, TO NA RŮZNÝCH PARCELÁCH
- 7 VÝSTAVBA VEŘEJNÝCH MÍSTNÍCH KOMUNIKACÍ (MK) : MK PRO ZMĚNU Z2 NA PARCELÁCH PODLE KN - 2577, 2566/2, 1940, PODLE PK - 2577, 1940, 2566, 1922, MK PRO ZMĚNU Z3 NA PARCELE (PODLE KN I PODLE PK) - 2546

POŘIZOVATEL :	OBEC OLDŘIŠ, OBECNÍ ÚŘAD	ZPRACOVATEL :	ING. ARCH. JIŘÍ HÁLA	
KRAJ :	PARDUBICKÝ	OKRES :	SVITAVY	
OBEC :	OLDŘIŠ	ZAKÁZKA Č. :	ÚPD - 62/2003	
AKCE :	ZMĚNY Č. 1 ÚZEMNÍHO PLÁNU OBCE OLDŘIŠ		FORMÁT :	1 A3
			DATUM :	10/2004, 4/2005
			STUPEŇ :	NAVŘH ÚPD
			MĚŘITKO :	1 : 2.880
OBSAH :	VEŘEJNĚ PROSPĚŠNÉ STAVBY A ASANACE, Z2-Z3, Z17-Z18		VÝKR. Č. :	7a
			PODPIS :	

KOPIE
4