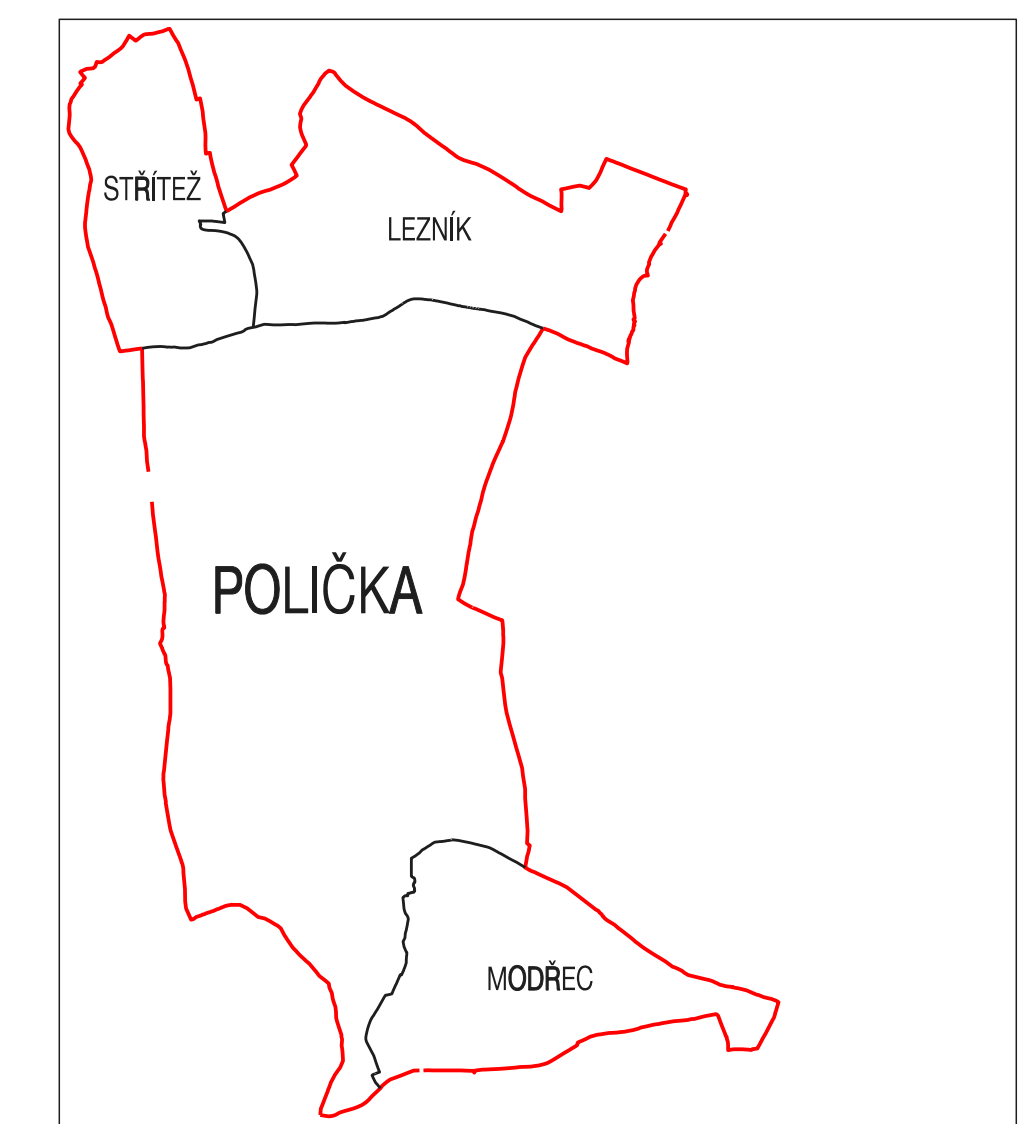
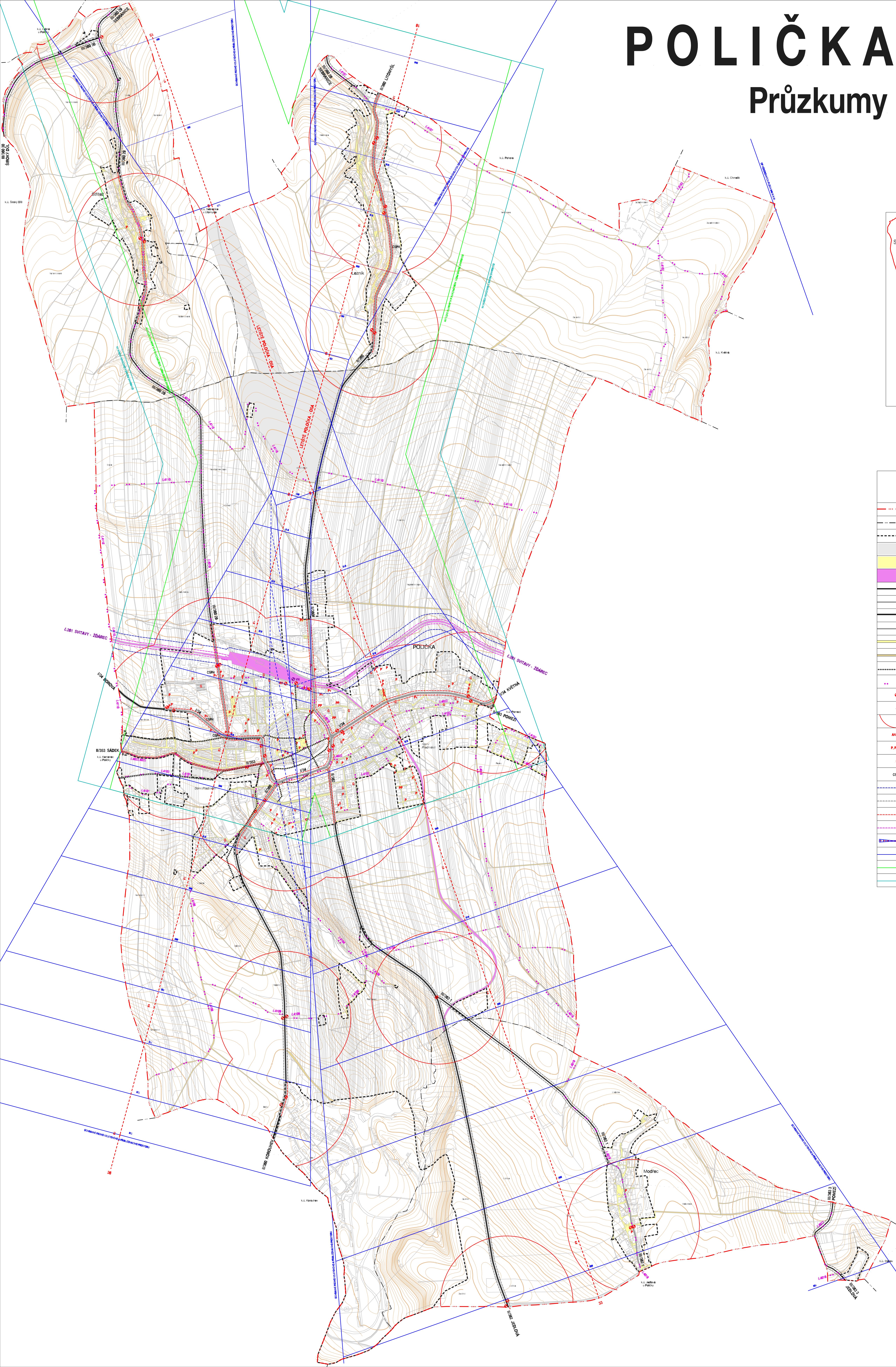



POLIČKA - ÚZEMNÍ PLÁN

Průzkumy a rozborů



DOPRAVNÍ INFRASTRUKTURA	
	hranice řešeného území
	hranice katastrálního území
	hranice zastavěného území
	plochy dopravní infrastruktury
	plochy veřejných prostranství
	plochy železniční dopravy, žel. stanice
	silnice II.třídy
	průjezdni úsek silnice II.třídy
	silnice III.třídy
	průjezdni úsek silnice III.třídy
	místní komunikace obslužné
	komunikace účelové
	hlavní pěší trasy a vybrané turistické značené trasy
	značená cyklotrasa
	zastávky nekořelové dopravy včetně MHD
	zastávky pouze pro městskou dopravu (MHD)
	izochrony dostupnosti 500 m
	autobusové nádraží, vlakové nádraží
	parkoviště, parkoviště podél komunikace, vyhrazené
	garáže řadové
	čerpací stanice pohonných hmot
	ochranné pásmo dráhy a vlečky (OPD)
	ochranné silniční pásmo
	izofona hluku - silnice den I. a II. tř. - 60 dB, III.tř. - 55 dB
	izofona hluku - železnice noc 50 dB
	letiště Polička - osa, překážkové roviny
	OP vzletového a přiblížovacího prostoru
	ochranné pásmo proti nebezpečným a křivým světlům
	ochranné pásmo s omezením vedení VN



VÝKRES DOPRAVNÍ INFRASTRUKTURY

5

EVIDENČNÍ ČÍSLO : 27-008-138
 ZPROJEKTOVATEL : URBANISTICKÉ STŘEDISKO BRNO, SPOL. S R.O.
 PROJEKTANTI : ING. ARCH. V. KLÁMAN, ING. ARCH. P. DUCHÁČEK,
 ING. B. JEŽOVÁ, ING. P. VESELY, MGR. M. NOVOTNÝ
 POŘIZOVATEL : MĚSTSKÝ ÚŘAD POLIČKA

PRŮZKUMY A ROZBORŮ
 MĚŘITVO : 1:10 000
 DATUM : SRPEN

