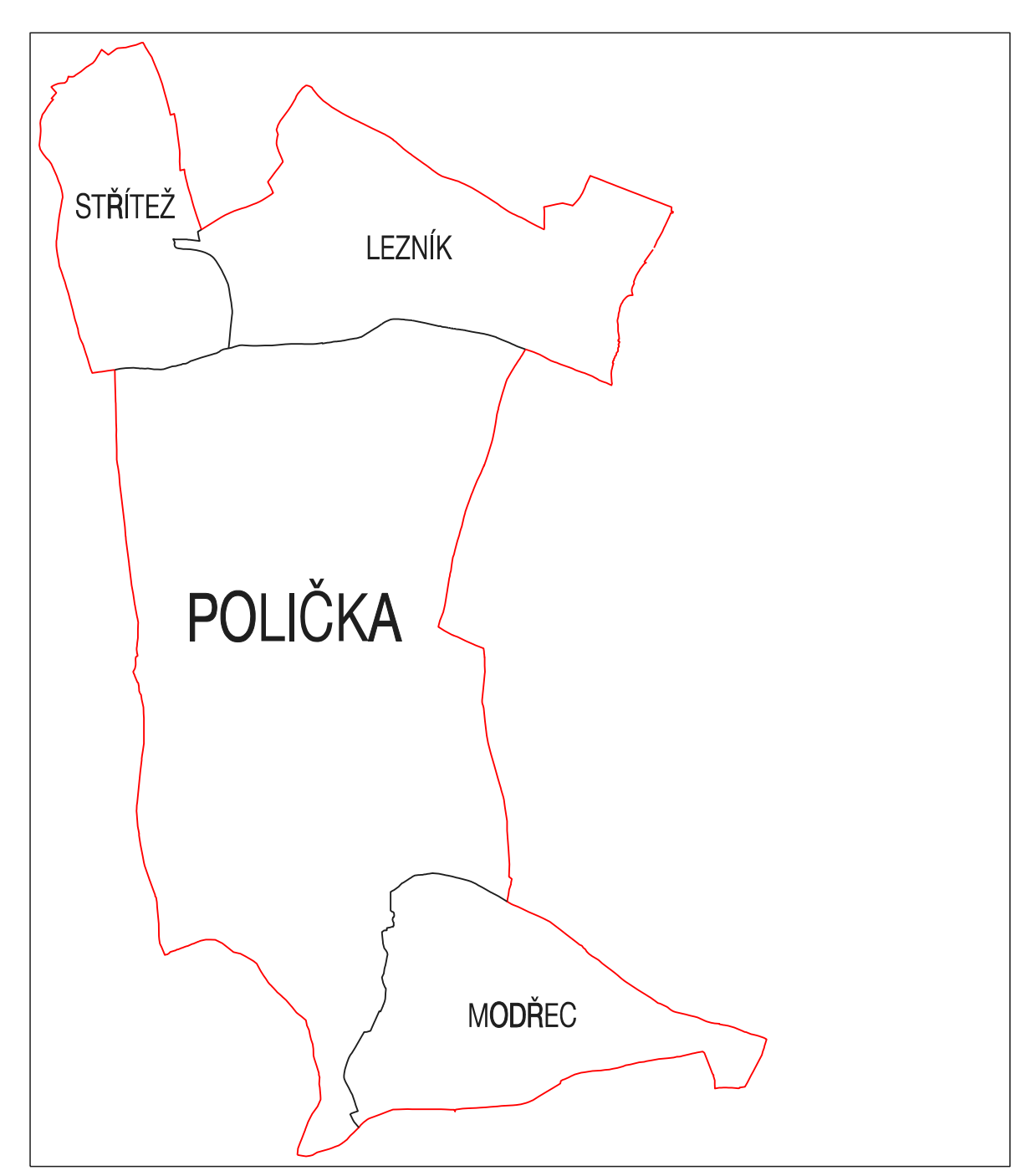
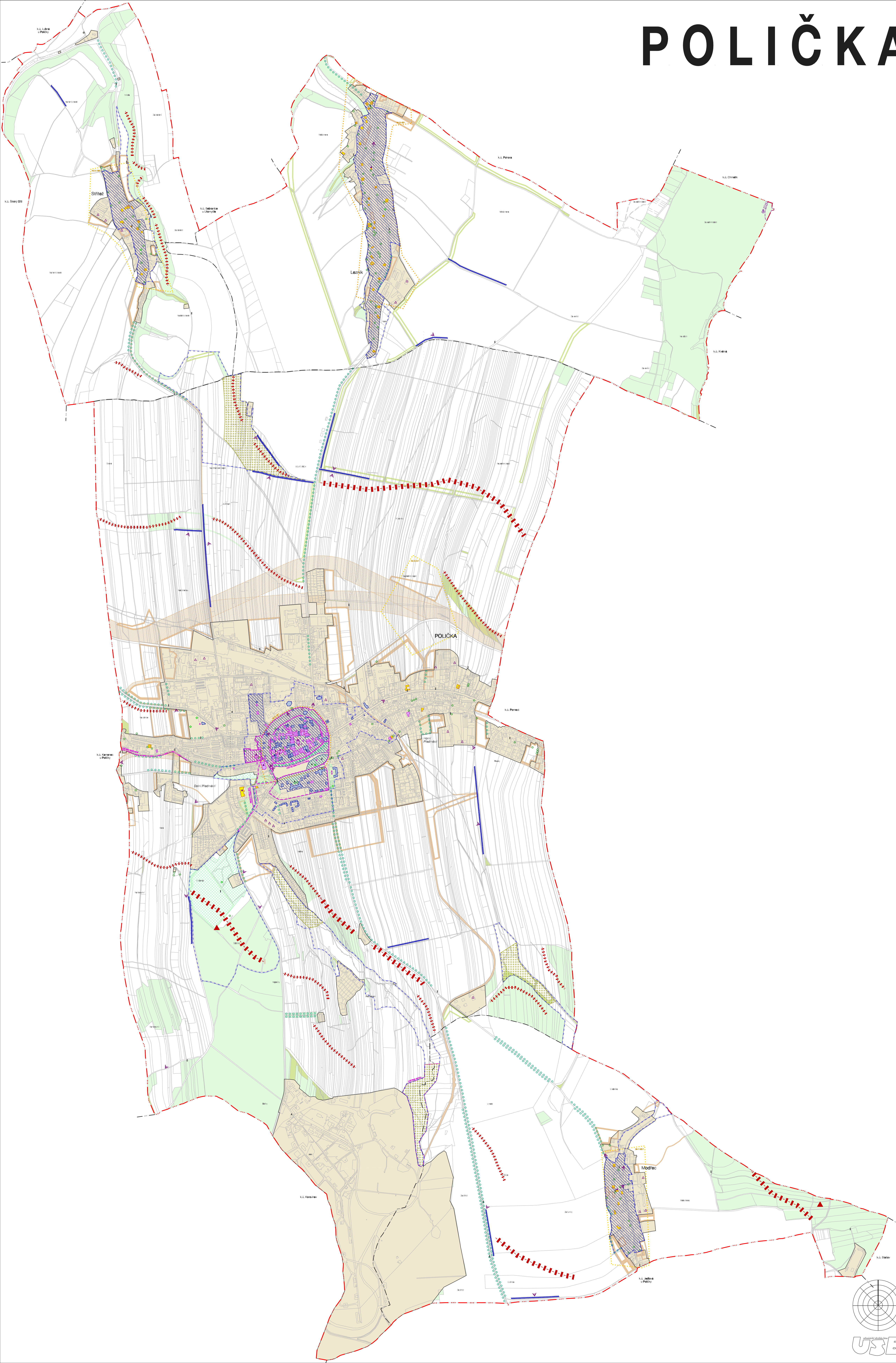
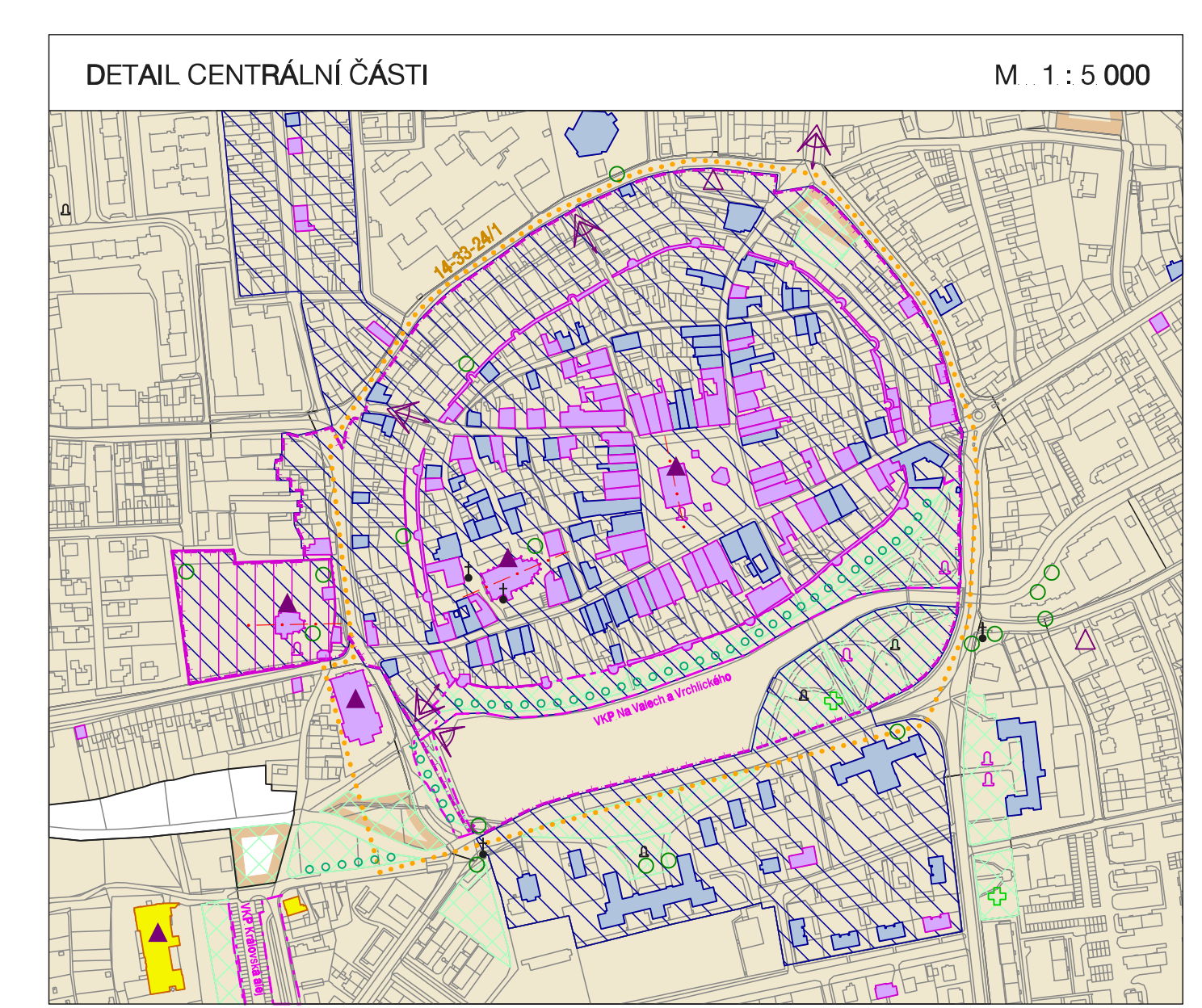


POLIČKA - ÚZEMNÍ PLÁN



HRANICE, IDENTIFIKACE	
	hranice federálního území
	hranice katastrálních území
	zastavěné území
	zastavěvané plochy
OCHRANA A ROZVOJ HODNOT ÚZEMÍ	
	území zásadního významu pro ochranu hodnot
KULTURNÍ, URBANISTICKÉ A ARCHITEKTONICKÉ HODNOTY	
	s legislativní ochranou národní kulturní památka
	městská památková zóna / navržené rozšíření MPZ
	nemovité kulturní památky - objekty / areály
	válečné hroby a pohřebiště, písní místa
	území 1. typu s archeologickými nálezy
	území 2. typu s archeologickými nálezy
	ostami
	architektonicky cenné stavby, soubory
	prostory se zachovalou původní urbanistickou strukturou
	stavební dominanty pozemní / rušivé
	hlavní komunikační osy výškových dominant
	objekty přispívající k identitě území
PŘÍRODNÍ A ENVIROMENTÁLNÍ HODNOTY	
	s legislativní ochranou zvláště chráněné území - ochranné pásmo
	registrovaný významný krajinný prvek
	významný krajinný prvek navržený k registraci
	ostami
	významné plochy s dělní zelení
	krajinný rámeček - lesní porosty stávající
	krajinný rámeček - lesní porosty navržené
	krajinný rámeček - krajinná zelení stávající
	krajinný rámeček - krajinná zelení navržená
	plochy ekologicky hodnotné
	primární přírodní horizont
	sekundární přírodní horizont
	přírodní dominanty
	scenářské cesty
	významný výhledový bod
	přehledy
	významné linie vrostlé zeleně
	významná solární zelení



OCHRANA A ROZVOJ HODNOT ÚZEMÍ 4

EVIDENČNÍ ČÍSLO : 27 - 006 - 138
 ZHOTOVITEL : URBANISTICKÉ STŘEDISKO BRNO, SPOL. S. R. O.
 PROJEKTANTI : ING. ARCH. V. KLAJMON, ING. ARCH. P. DUCHÁČEK,
 ING. B. JEŽKOVÁ, ING. P. VESELÝ, MGR. M. NOVOTNÝ
 POŘIZOVATEL : MĚSTSKÝ ÚŘAD POLIČKA
 ÚP POLIČKA - KONCEPT
 MĚŘÍTKO : 1 : 10 000
 DATUM : ČERVEN 2008

