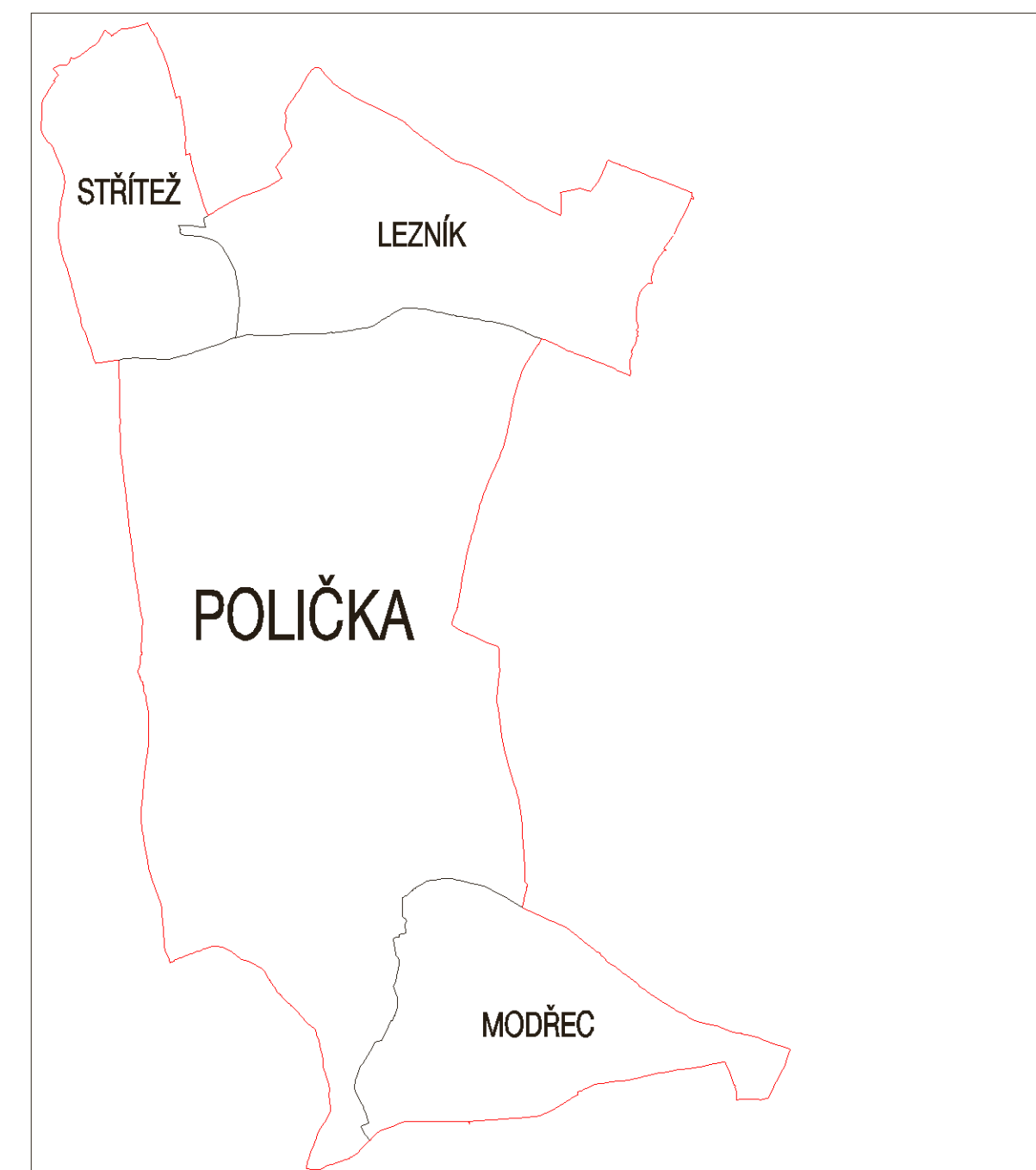
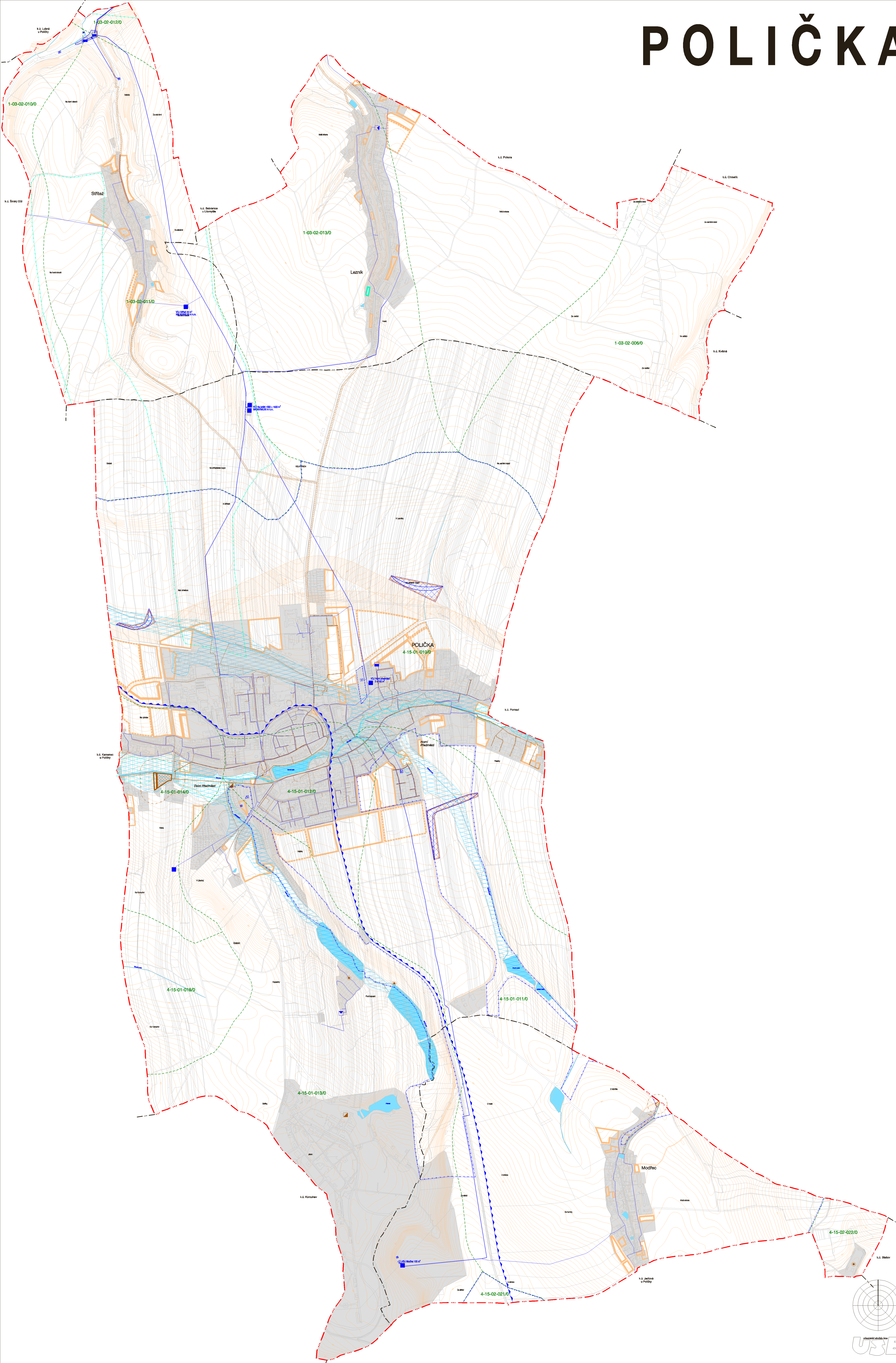
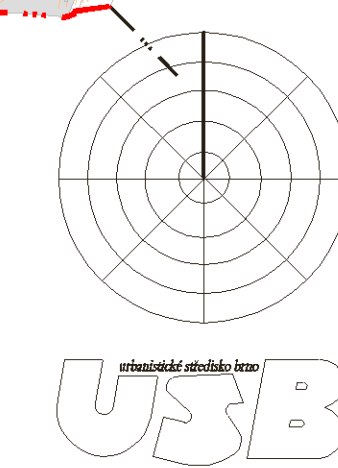


# POLIČKA - ÚZEMNÍ PLÁN



## Legenda - TECHNICKÁ INFRASTRUKTURA

Stav	Nápis	Popis
		hranice řešeného území
		hranice katastrálních území
		zastavěné území
		zastavitelné plochy
		vodovodní řád - hlavní
		vodovodní řád
		vodojem
		čerpací stanice vodárenská
		redukční šachta
		vodní zdroj
		ochranné pásmo vodního zdroje I. stupně
		ochranné pásmo vodního zdroje II. stupně
		ochranné pásmo vodního zdroje III. stupně
		CHOPAV Východočeská klíša
		jednotná kanalizace
		koridor pro kanalizaci
		spásová kanalizace
		dešťová kanalizace
		čistírna odpadních vod
		odlehčovací komora
		lokální čistírna odpadních vod
		pásmo ochrany prostředí kolem čistírny odpadních vod
		lokální odkanalizování
		pásmo ochrany prostředí kolem čistírny odpadních vod
		záplavové území 0100
		aktivní zóna záplavového území
		meliorace
		vodní toky a plochy
		hranice rozvodů
	4-13-01-038	číslo povodí
		hráz poldru
		plocha pro umístění poldru



## VODNÍ HOSPODÁŘSTVÍ

EVIDENČNÍ ČÍSLO : 27 - 006 - 138  
 ZHOTOVITEL : URBANISTICKÉ STŘEDISKO BRNO, SPOL. S. R. O.  
 PROJEKTANTI : ING. ARCH. V. KLAJMON, ING. ARCH. P. DUCHÁČEK,  
 ING. B. JEŽKOVÁ, ING. P. VESELÝ, MGR. M. NOVOTNÝ  
 POŘIZOVATEL : MĚSTSKÝ ÚŘAD POLIČKA

ÚP POLIČKA - KONCEPT  
 MĚŘÍTKO : 1 : 10 000  
 DATUM : ČERVEN 2008