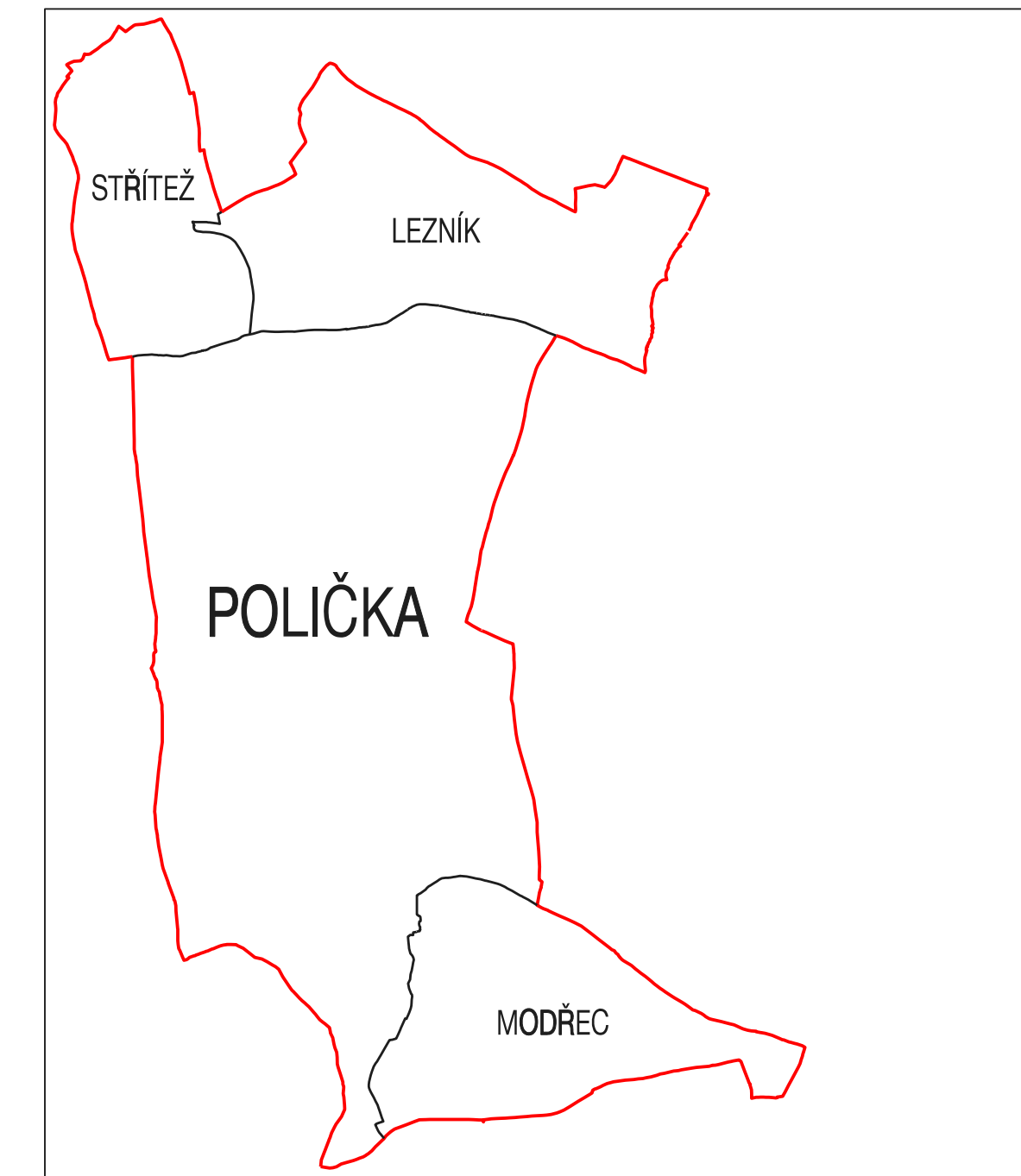
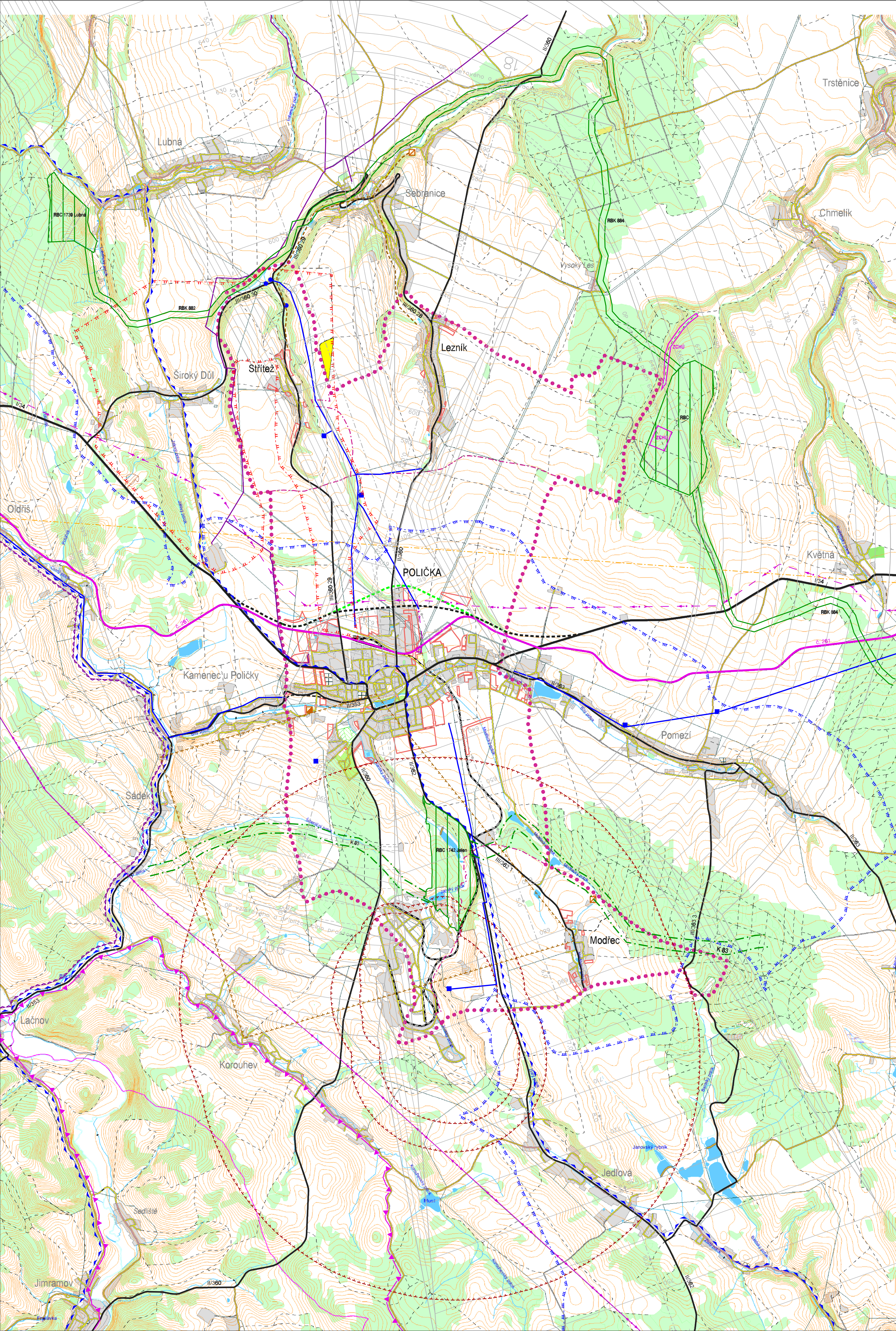
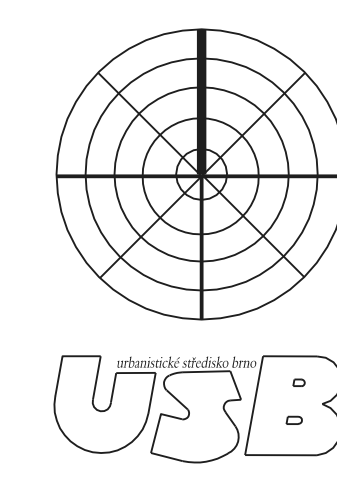


POLIČKA - ÚZEMNÍ PLÁN



SPRÁVNÍ ČLENĚNÍ ÚZEMÍ, HRANICE, PLOCHY ROZVOJE	
	hranice řešeného území
	hranice jednotlivých katastrálních území
	navrhované zastavěné plochy
OBSLUHA ÚZEMÍ, TECHNICKÁ INFRASTRUKTURA	
	stav
	návrh
	železnice
	silnice I. třídy / varianty přeložky silnice I/34
	silnice II. a III. třídy
	účelové komunikace
	vodovod
	vodojemy
	vodní zdroje
	čistírna odpadních vod
	kmenová stoka
	VTL, plynovod
	vedení el. energie VVN
	rozvodna 110/22 kV
	radiovévlnová trasa
OCHRANNÉ REŽIMY	
	hranice CHOPAV
	ochranné pásmo vodního zdroje III. stupně - VN Vlt
	ochranné pásmo vodního zdroje II. stupně
	zvláště chráněná území přírody
	hranice přírodního parku
	ochranná pásma letiště Polička
	bezpečná zóna - zakázaný prostor LK P7 Polička
	bezpečnostní pásma Poličských strojů
ÚZEMNÍ SYSTÉM EKOLOGICKÉ STABILITY	
	nadregionální biokoridor
	regionální biocentrum
	regionální biokoridor



ŠIRŠÍ VZTAHY

EVIDENČNÍ ČÍSLO : 27 - 006 - 138
 ZHOTOVITEL : URBANISTICKÉ STŘEDISKO BRNO, SPOL. S R. O.
 PROJEKTANTI : ING. ARCH. V. KLAJMON, ING. ARCH. P. DUCHÁČEK,
 ING. B. JEŽKOVÁ, ING. P. VESELY, MGR. M. NOVOTNÝ
 POŘIZOVATEL : MĚSTSKÝ ÚŘAD POLIČKA

ÚP POLIČKA - KONCEPT
 MĚŘÍTKO : 1:25 000
 DATUM : ČERVEN 2008