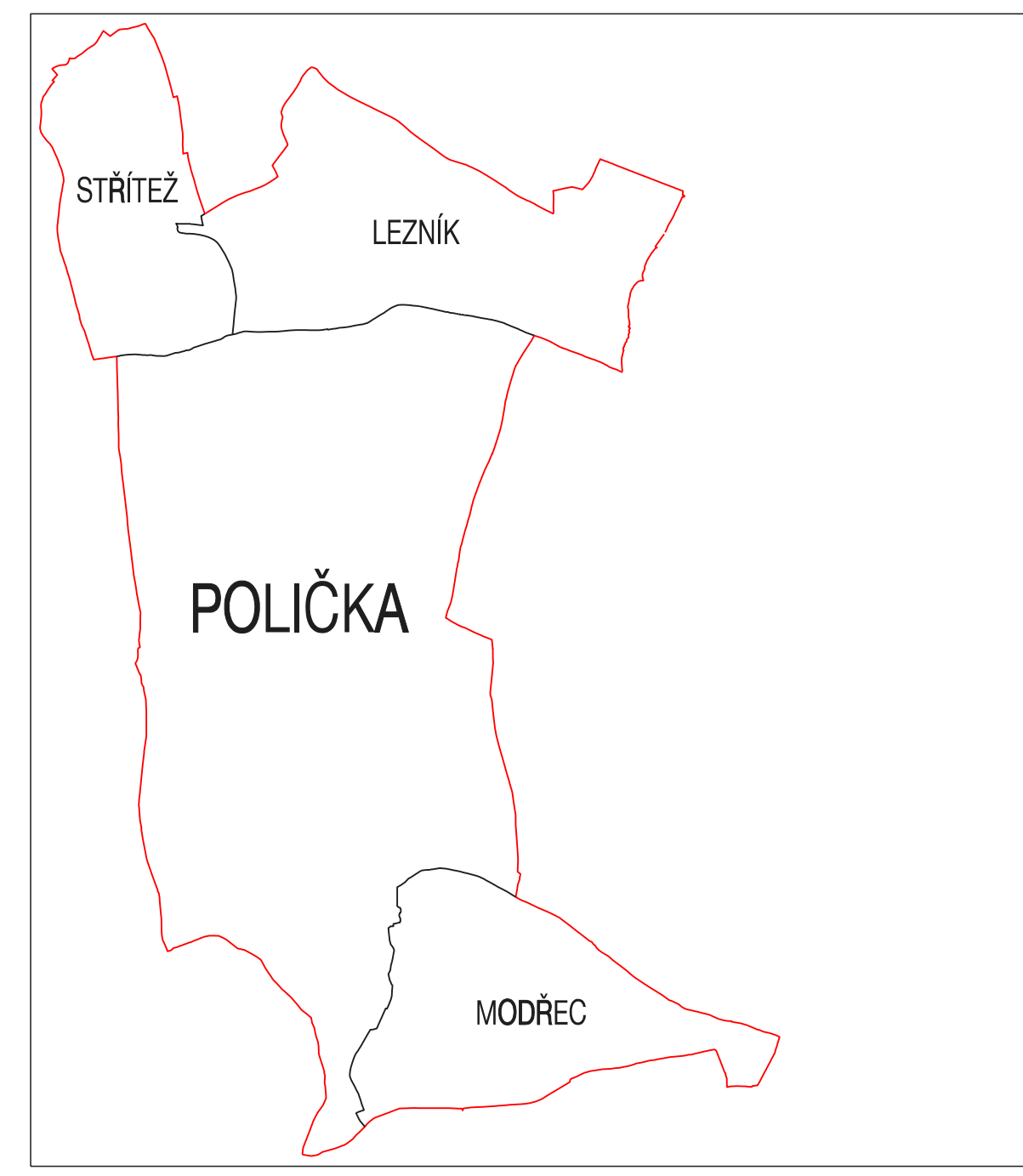
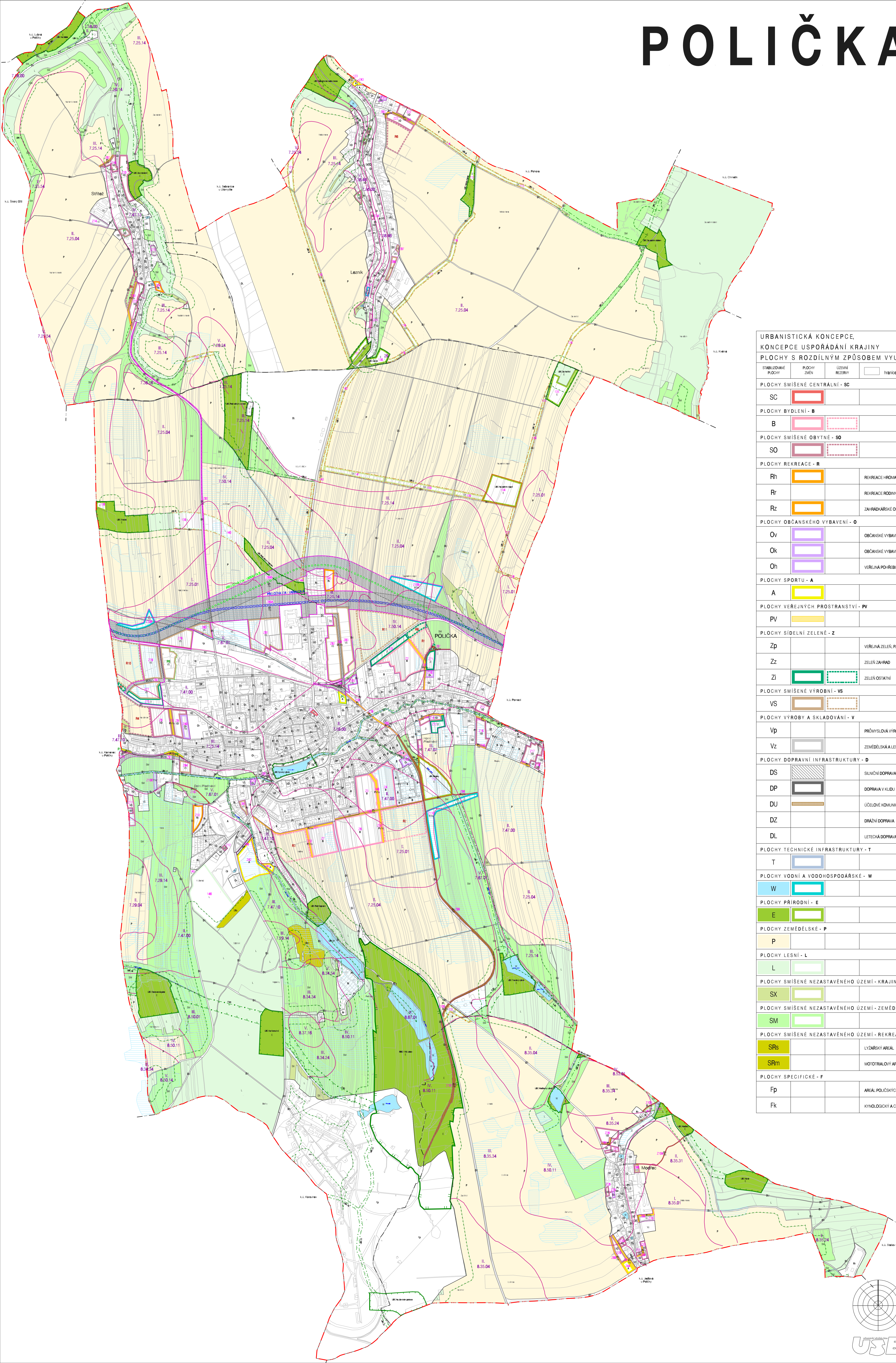
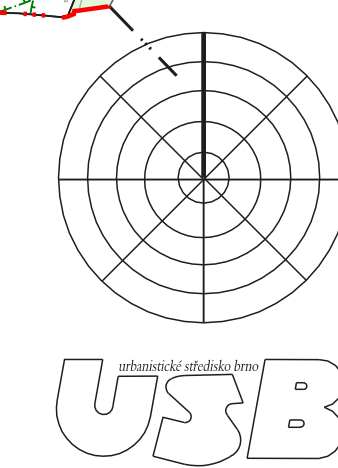


POLIČKA - ÚZEMNÍ PLÁN



URBANISTICKÁ KONCEPCE, KONCEPCE USPOŘADÁNÍ KRAJINY		PLOCHY S ROZDILNÝM ZPŮSOBEM VYUŽITÍ		HRANICE, IDENTIFIKACE	
STABILIZOVANÉ PLOCHY	PLOCHY ZMĚN	ÚZEMNÍ REZERVY	hranice ploch s rozdílným způsobem využití	R1	hranice katastrálních území
PLOCHY SMÍŠENÉ CENTRÁLNÍ - SC				ZPF, PUPFL	
SC				7.50.14	hranice BPEJ
PLOCHY BYDLENÍ - B				IV.	kód BPEJ
B				Z1	vláda ochrany
PLOCHY SMÍŠENÉ OBYTNÉ - SO				115	lokality zaboru ZPF - zastavěné plochy
SO				P1	lokality zaboru ZPF - nezastavěné plochy
PLOCHY REKREACE - R					lokality zaboru ZPF - plochy přestavby
Rh		REKREACE HROVADNÁ			pásmo 50 m od okraje lesa
Rr		REKREACE RODINNÁ			
Rz		ZAHRADEKÁŘSKÉ OSADY			
PLOCHY OBČANSKÉHO VYBAVENÍ - O				DOPRAVNÍ A TECHNICKÁ INFRASTRUKTURA	
Ov		OBČANSKÉ VYBAVENÍ VEŘEJNÉ			přeložka silnice I/34 - varianta A
Ok		OBČANSKÉ VYBAVENÍ KOMERČNÍ			přeložka silnice I/34 - varianta B
Oh		VEŘEJNÁ POŘEBÍŠTĚ			meliorace
PLOCHY SPORTU - A				ÚZEMNÍ SYSTÉM EKOLOGICKÉ STABILITY	
A				/Vs	STAV
PLOCHY VEŘEJNÝCH PROSTRANSTVÍ - PV					KOORDINÁTY
PV					nadregionální biokoridor
PLOCHY SÍDELNÍ ZELENĚ - Z					lokální biokoridor
Zp		VEŘEJNÁ ZELENĚ, PARKY			regionální biocentrum
Zz		ZELENĚ ZAHRAD			lokální biocentrum
Zi		ZELENĚ OSTATNÍ			
PLOCHY SMÍŠENÉ VÝROBNÍ - VS				VEŘEJNÉ PROSPĚŠNÉ STAVBY	
VS					veřejné prospěšné stavby
PLOCHY VÝROBY A SKLADOVÁNÍ - V					
Vp		PRŮMYŠLOVÁ VÝROBA			
Vz		ZEMĚDĚLSKÁ A LESNICKÁ VÝROBA			
PLOCHY DOPRAVNÍ INFRASTRUKTURY - D					
DS		SILNIČNÍ DOPRAVA			
DP		DOPRAVA V KULDU			
DU		ÚČELOVÉ KOMUNIKACE			
DZ		DRÁŽNÍ DOPRAVA			
DL		LETECKÁ DOPRAVA			
PLOCHY TECHNICKÉ INFRASTRUKTURY - T					
T					
PLOCHY VODNÍ A VODOHOSPODÁŘSKÉ - W					
W					
PLOCHY PŘÍRODNÍ - E					
E					
PLOCHY ZEMĚDĚLSKÉ - P					
P					
PLOCHY LESNÍ - L					
L					
PLOCHY SMÍŠENÉ NEZASTAVĚNÉHO ÚZEMÍ - KRAJINNÁ ZELENĚ - SX					
SX					
PLOCHY SMÍŠENÉ NEZASTAVĚNÉHO ÚZEMÍ - ZEMĚDĚLSKÉ - SM					
SM					
PLOCHY SMÍŠENÉ NEZASTAVĚNÉHO ÚZEMÍ - REKREAČNÍ - SR					
SRs		LVŽAŘSKÝ AREÁL			
SRm		MOTOTRALOVÝ AREÁL			
PLOCHY SPECIFICKÉ - F					
Fp		AREÁL POLIČSKÝCH STROJÍREN			
FK		KRYOLOGICKÝ A CHOVATELSKÝ AREÁL			

VÝKRES PŘEDPOKLÁDANÝCH ZÁBORŮ PŮDNÍHO FUNDU



EVIDENČNÍ ČÍSLO : 27 - 006 - 138
 ZHOTOVITEL : URBANISTICKÉ STŘEDISKO BRNO, SPOL. S R. O.
 PROJEKTANTI : ING. ARCH. V. KLAJMON, ING. ARCH. P. DUCHÁČEK,
 ING. B. JEŽKOVÁ, ING. P. VESELÝ, MGR. M. NOVOTNÝ
 POŘIZOVATEL : MĚSTSKÝ ÚŘAD POLIČKA

ÚP POLIČKA - KONCEPT
 MĚŘÍTKO : 1:10 000
 DATUM : ČERVEN 2008