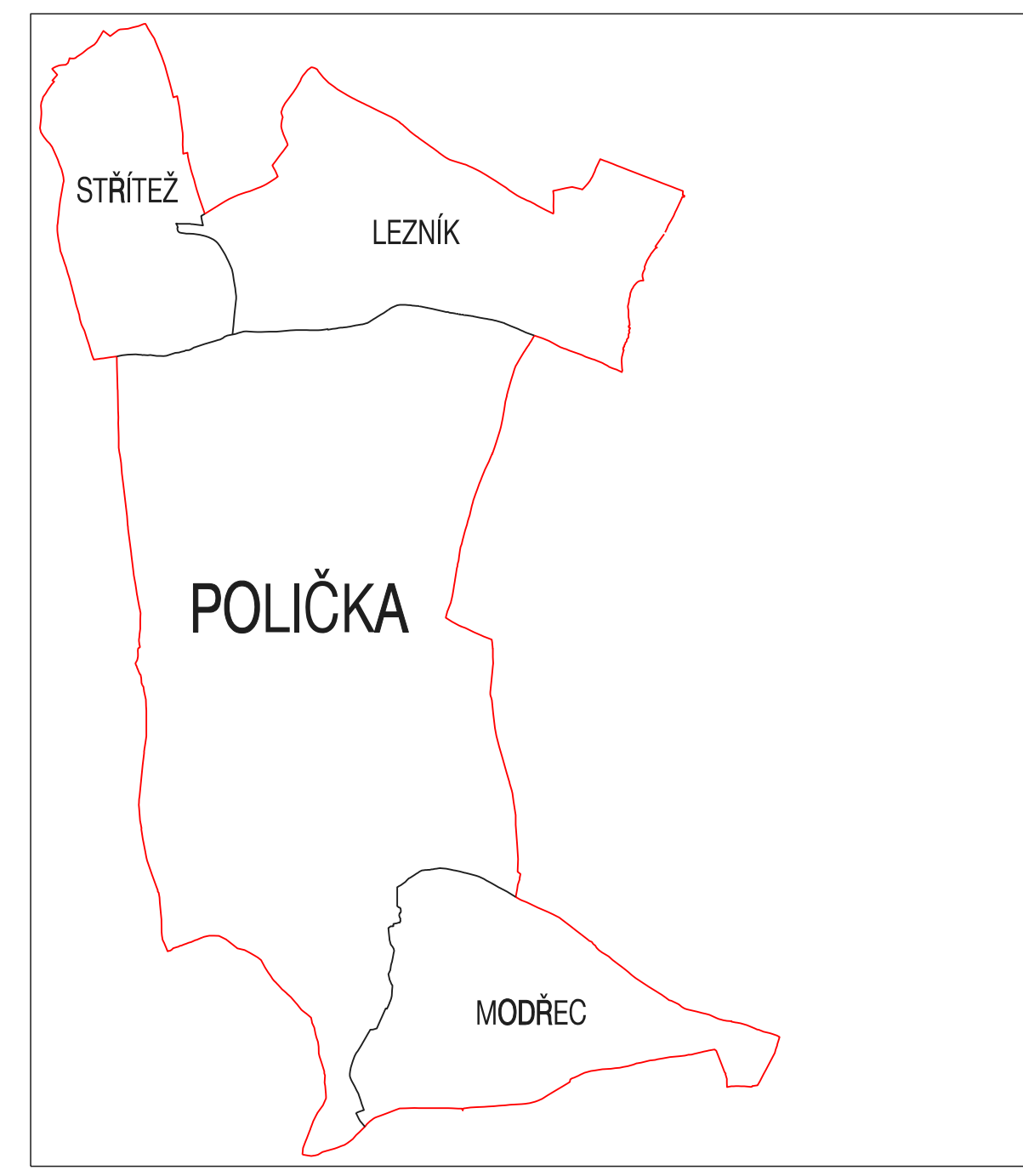
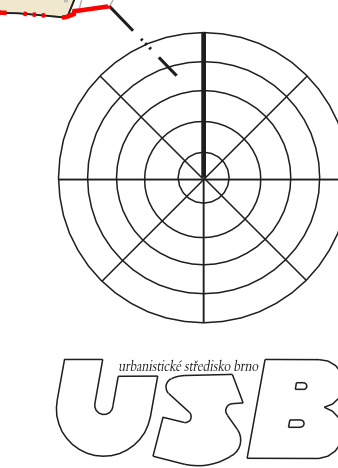
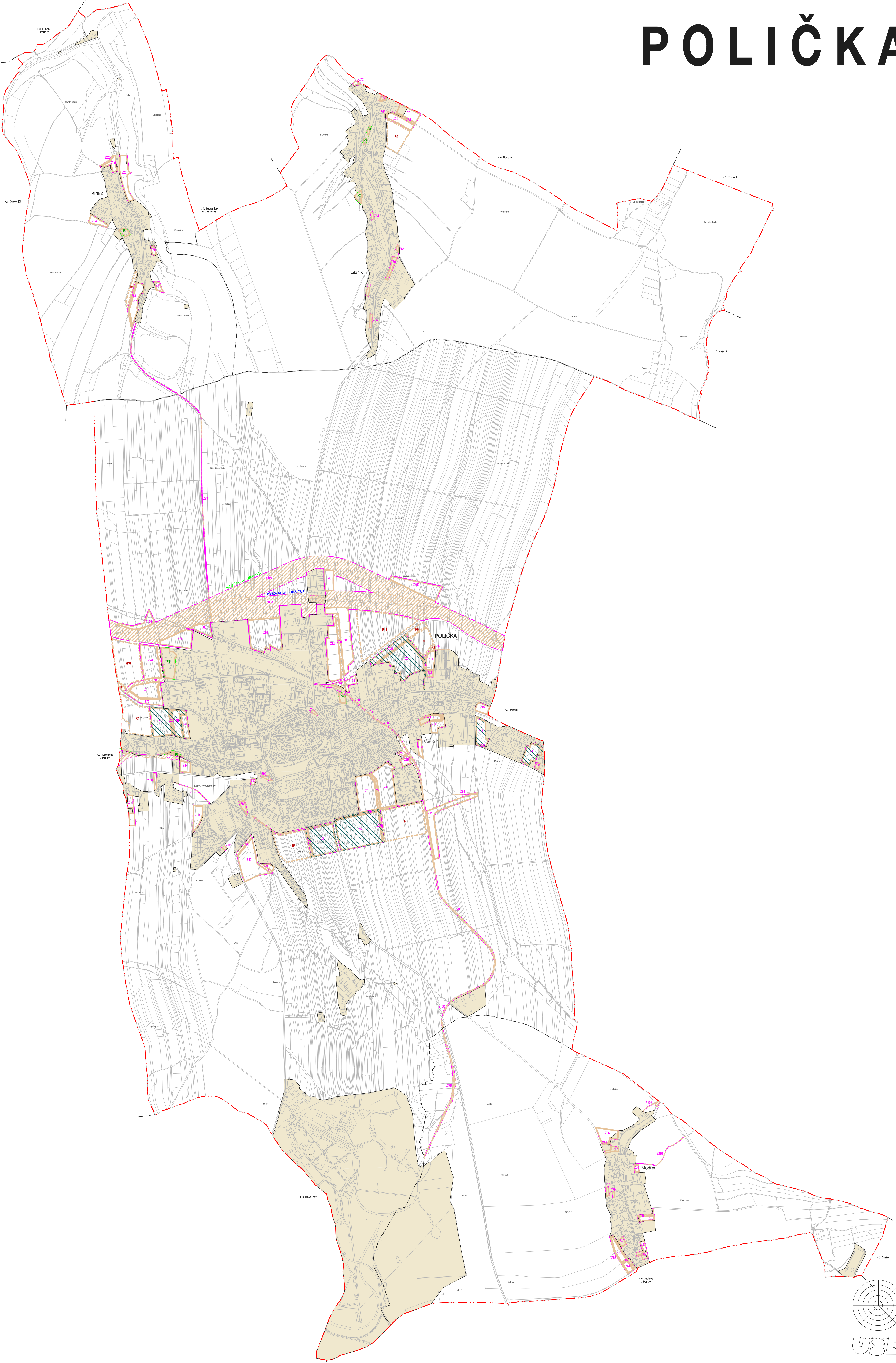


POLIČKA - ÚZEMNÍ PLÁN



	HŘANICE ŘEŠENÉHO ÚZEMÍ
	HŘANICE KATASTRÁLNÍCH ÚZEMÍ
	ZASTAVĚNÉ ÚZEMÍ K 31. 12. 2007
	ZASTAVITELNÉ PLOCHY
	PLOCHY PŘESTAVBY
	PLOCHY, KDE ZMĚNY PROVĚŘÍ ÚZEMNÍ STUDIE
	ÚZEMNÍ REZERVY



VÝKRES ZÁKLADNÍHO ČLENĚNÍ ÚZEMÍ

EVIDENČNÍ ČÍSLO : 27 - 006 - 138
 ZHOTOVITEL : URBANISTICKÉ STŘEDISKO BRNO, SPOL. S. R. O.
 PROJEKTANTI : ING. ARCH. V. KLAJMON, ING. ARCH. P. DUCHÁČEK,
 ING. B. JEŽKOVÁ, ING. P. VESELÝ, MGR. M. NOVOTNÝ
 POŘIZOVATEL : MĚSTSKÝ ÚŘAD POLIČKA

ÚP POLIČKA - KONCEPT
 MĚŘÍTKO : 1 : 10 000
 DATUM : ČERVEN 2008