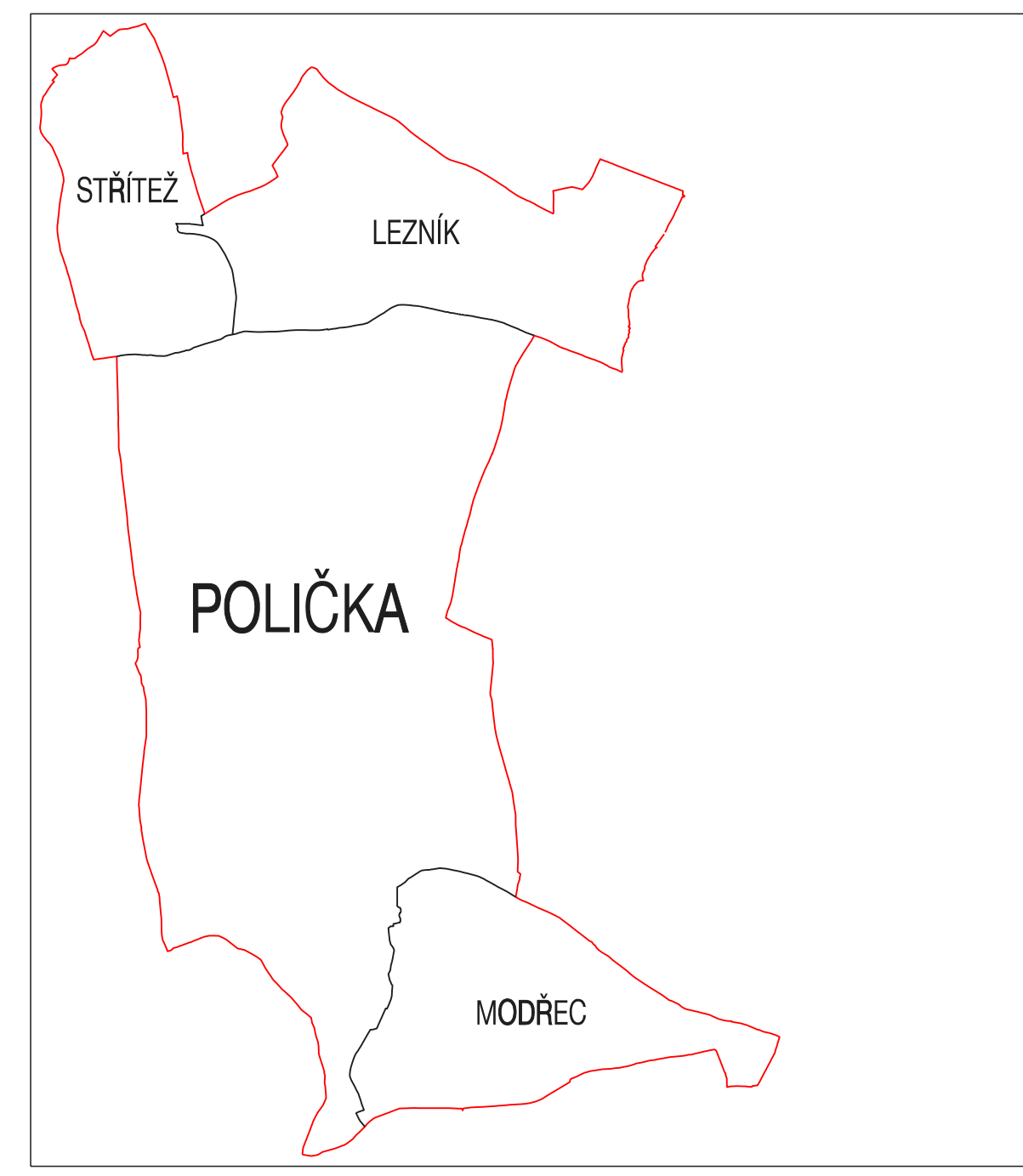
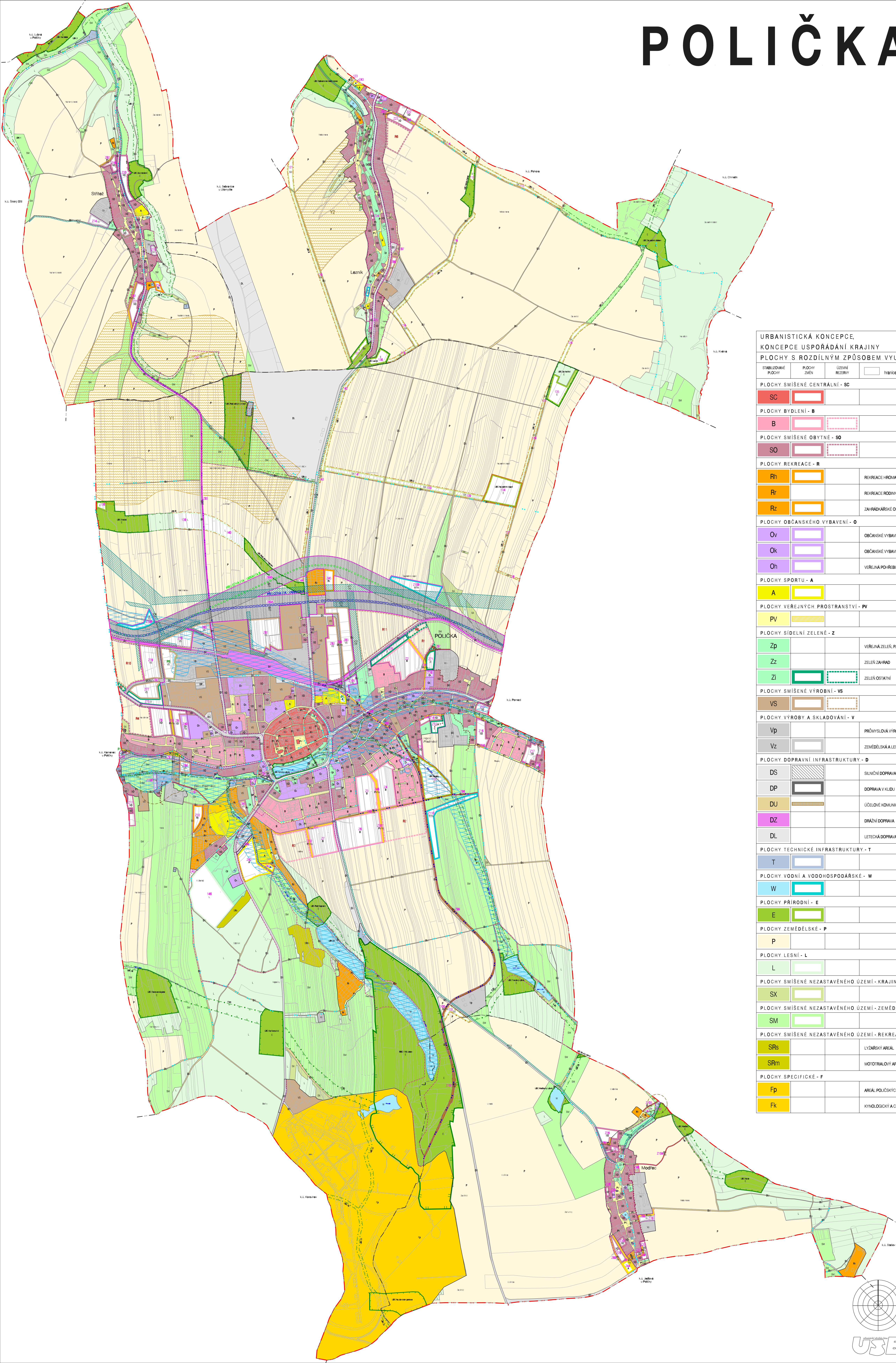
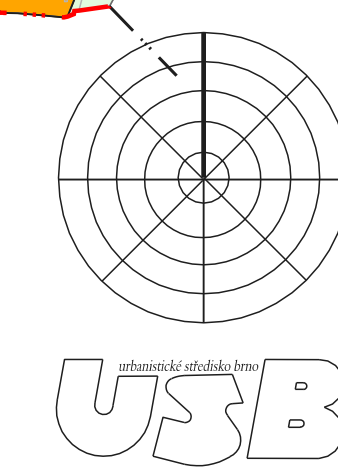


POLIČKA - ÚZEMNÍ PLÁN



URBANISTICKÁ KONCEPCE, KONCEPCE USPOŘADÁNÍ KRAJINY		OCHRANA A ROZVOJ HODNOT ÚZEMÍ	
PLOCHY S ROZDILNÝM ZPŮSOBEM VYUŽITÍ		STAV: MĚŘÍ	
STABILIZOVANÉ PLOCHY	PLOCHY ZMĚN	ÚZEMNÍ REZERVY	hranice ploch s rozdílným způsobem využití
PLOCHY SMÍŠENÉ CENTRÁLNÍ - SC		OCHRANA ZDRAVÝCH ŽIVOTNÍCH PODMÍNEK	
SC			hranice zásadního významu pro ochranu hodnot
PLOCHY BYDLENÍ - B		hranice negativního vlivu tluku z dopravy	
B			hranice negativního vlivu zemědělského areálu
PLOCHY SMÍŠENÉ OBYTNÉ - SO		pásma ochrany prostředí kolem COV	
SO		OCHRANA PŘED EROZÍ A POVODNĚMI	
PLOCHY REKREACE - R		plochy protierozních opatření / identifikace vyhlášené záplavové území	
Rh	REKREACE HROMADNÁ	KONCEPCE DOPRAVNÍ INFRASTRUKTURY	
Rr	REKREACE RODINNÁ	přeložba silnice I/34 - varianta A	
Rz	ZAHRADEKÁRSKÉ OSADY	přeložba silnice I/34 - varianta B	
PLOCHY OBČANSKÉHO VYBAVENÍ - O		cyklistické trasy	
Ov	OBČANSKÉ VYBAVENÍ VEŘEJNÉ	KONCEPCE TECHNICKÉ INFRASTRUKTURY	
Ok	OBČANSKÉ VYBAVENÍ KOMERČNÍ	koridory pro technickou infrastrukturu / identifikace koridorů	
Oh	VEŘEJNÁ POHŘEBIŠTĚ	VEŘEJNÉ PROSPĚŠNÉ STAVBY	
PLOCHY SPORTU - A		/Vs veřejné prospěšné stavby	
A		ÚZEMNÍ SYSTÉM EKOLOGICKÉ STABILITY	
PLOCHY VEŘEJNÝCH PROSTRANSTVÍ - PV		STAV: K OOPŘENÍ	
PV		nadregionální biokoridor	
PLOCHY SÍDELNÍ ZELENĚ - Z		lokální biokoridor	
Zp	VEŘEJNÁ ZELENĚ, PARKY	regionální biocentrum	
Zz	ZELENĚ ZAHRAD	lokální biocentrum	
Zi	ZELENĚ OSTATNÍ	HRANICE, IDENTIFIKACE	
PLOCHY SMÍŠENÉ VÝROBNÍ - VS		hranice tělesného území	
VS		hranice katastrálních území	
PLOCHY VÝROBY A SKLADOVÁNÍ - V		zastavěné území	
Vp	PRŮMYSLOVÁ VÝROBA	zastavěné plochy	
Vz	ZEMĚDĚLSKÁ A LESNICKÁ VÝROBA	plochy přestavby	
PLOCHY DOPRAVNÍ INFRASTRUKTURY - D		identifikace územních rezerv	
DS	SILNIČNÍ DOPRAVA		
DP	DOPRAVA V KULDU		
DU	ÚČELOVÉ KOMUNIKACE		
DZ	DRAŽNÍ DOPRAVA		
DL	LETECKÁ DOPRAVA		
PLOCHY TECHNICKÉ INFRASTRUKTURY - T			
T			
PLOCHY VODNÍ A VODOHOSPODÁRSKÉ - W			
W			
PLOCHY PŘÍRODNÍ - E			
E			
PLOCHY ZEMĚDĚLSKÉ - P			
P			
PLOCHY LESNÍ - L			
L			
PLOCHY SMÍŠENÉ NEZASTAVĚNÉHO ÚZEMÍ - KRAJINNÁ ZELENĚ - SX			
SX			
PLOCHY SMÍŠENÉ NEZASTAVĚNÉHO ÚZEMÍ - ZEMĚDĚLSKÉ - SM			
SM			
PLOCHY SMÍŠENÉ NEZASTAVĚNÉHO ÚZEMÍ - REKREAČNÍ - SR			
SRs	LVAŘSKÝ AREÁL	Zhotovitel:	Urbanistické středisko Brno, spol. s r.o.
SRm	MOTOTRALOVÝ AREÁL	Jméno a příjmení:	Ing. arch. Vladimír Klajmon
PLOCHY SPECIFICKÉ - F		Funkce:	hlavní projektant
Fp	AREÁL POLIČSKÝCH STROJÍREN	Podpis:	
FK	KYTOLOGICKÝ A CHOVIATELSKÝ AREÁL		

ZÁZNAM O ÚČINNOSTI	
Správní orgán, který ÚP vydal:	Zastupitelstvo města Polička
Číslo jednací a datum vydání ÚP:	
Datum nabytí účinnosti ÚP:	
Oprávněná úřední osoba pořizovatele:	
Jméno a příjmení:	vedoucí odboru územního plánování, rozvoje a životního prostředí Městského úřadu Polička
Podpis:	
Razítko:	



HLAVNÍ VÝKRES NÁVRH USPOŘADÁNÍ ÚZEMÍ

EVIDENČNÍ ČÍSLO : 27 - 006 - 138
 ZHOTOVITEL : URBANISTICKÉ STŘEDISKO BRNO, SPOL. S R. O.
 PROJEKTANTI : ING. ARCH. V. KLAJMON, ING. ARCH. P. DUCHAČEK,
 ING. B. JEŽKOVÁ, ING. P. VESELÝ, MGR. M. NOVOTNÝ
 POŘIZOVATEL : MĚSTSKÝ ÚŘAD POLIČKA

ÚP POLIČKA - KONCEPT
 MĚŘÍTKO : 1:10 000
 DATUM : ČERVEN 2008