

















ZÁKLADNÍ ČLENĚNÍ ÚZEMÍ

-  hranice řešeného území
-  hranice zastavěného území - aktualizace k 31.1.2018
-  zastavitelné plochy **Z41-42**
ruší se zastavitelná plocha Z1 na Babce, zastavitelná plocha Z5 se převádí do plochy stabilizované, zastavitelná plocha Z37 se redukuje o již využitou část
-  plochy změn v krajině Zp
-  hranice a označení ploch dílčích změn **Zm1/1-5/1**

PLOCHY S ROZDÍLNÝM ZPŮSOBEM VYUŽITÍ

plochy stabilizované		plochy změn (návrh)		
Sv		Sv		plochy smíšené obytné - venkovské Z41
Sr				plochy smíšené obytné - rekreační
Vz				plochy výroby a skladování - zemědělská výroba
Zk		Zz		plochy zeleně sídelních zahrad Z42
		Zp		plochy zeleně krajinné
Nzp				plochy zeleně přírodní
				plochy zemědělské - velkoplošně obdělávané

KONCEPCE DOPRAVNÍ INFRASTRUKTURY

stav	návrh	
		místní komunikace
		ruší se návrh místní komunikace podél zrušené plochy Z1 na Babce

ÚZEMNÍ SYSTÉM EKOLOGICKÉ STABILITY

stav	návrh	
		lokální biokoridor ÚSES

seznam dílčích změn je na výkresech odůvodnění

Z Á Z N A M O Ú Č I N N O S T I

změnu č. 1 vydal správní orgán:

Zastupitelstvo obce OLDŘIŠ

Datum nabytí účinnosti:

pořizovatel:

Městský úřad POLIČKA
Odbor územního plánování
rozvoje a životního prostředí

úřední razítko:

oprávněná úřední osoba:

Ing. Jan Eisner

podpis:

Změna č. 1 Územního plánu OLDŘIŠ

2 HLAVNÍ VÝKRES

měřítko 1 : 5 000