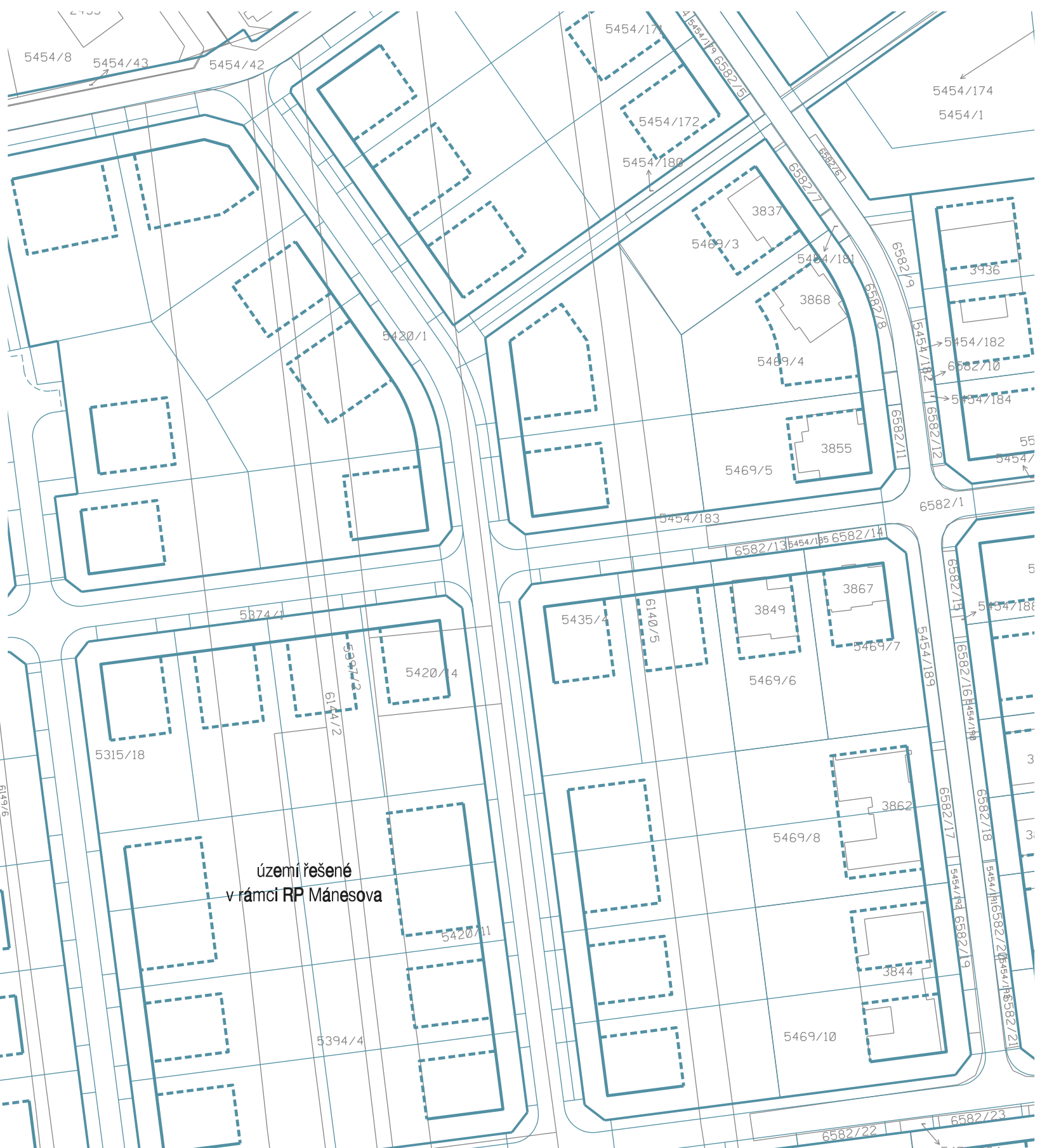


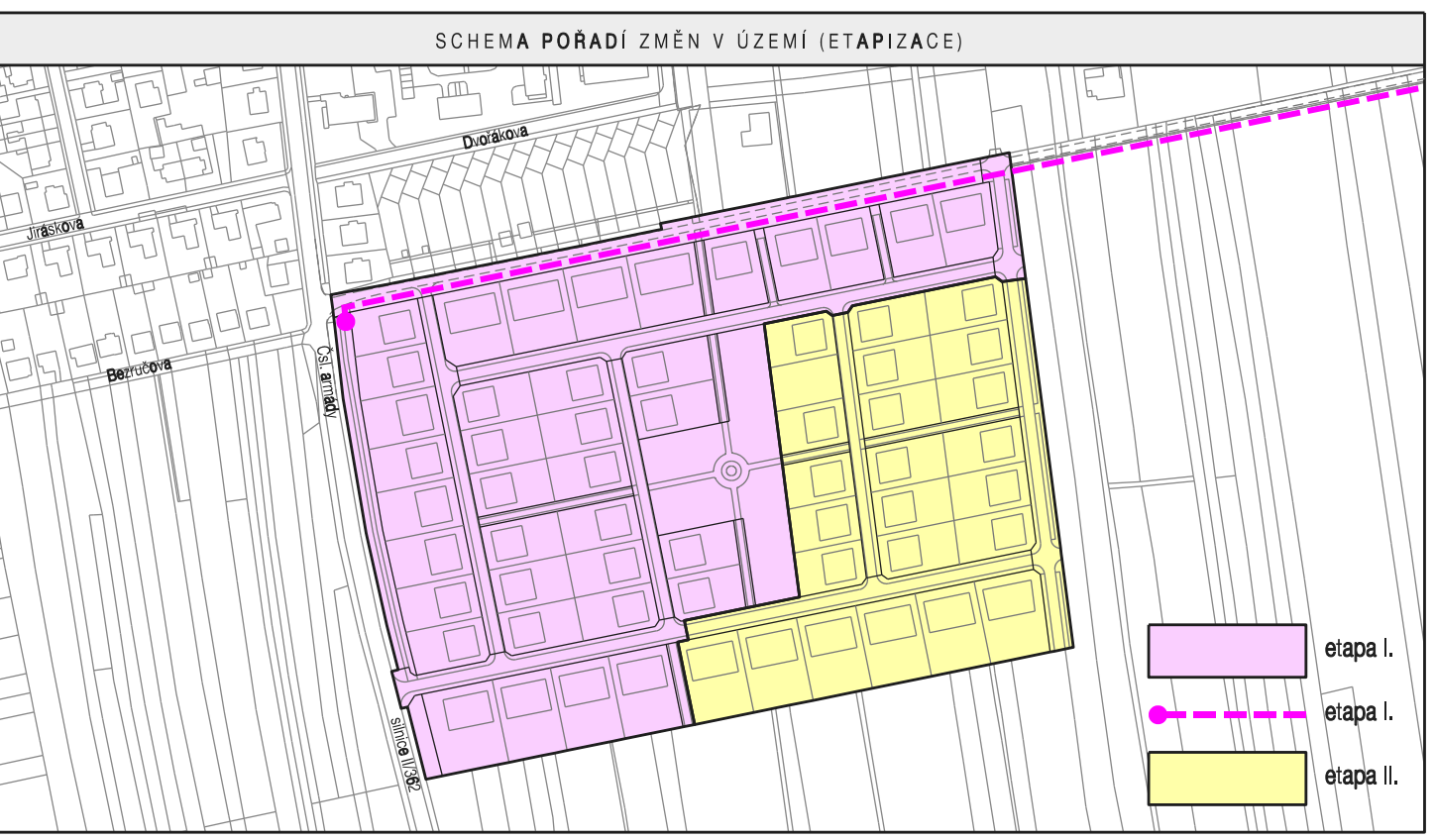
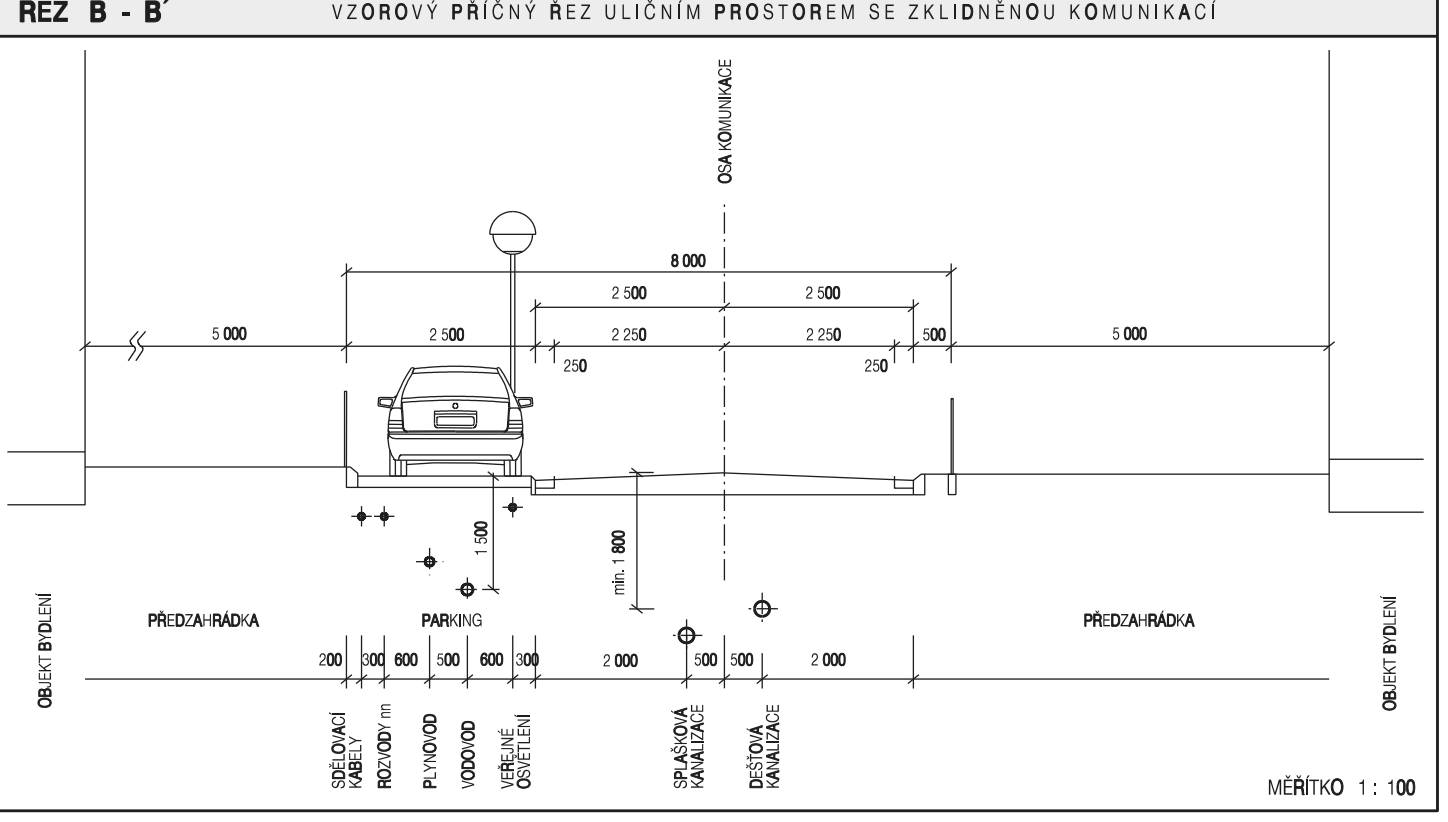
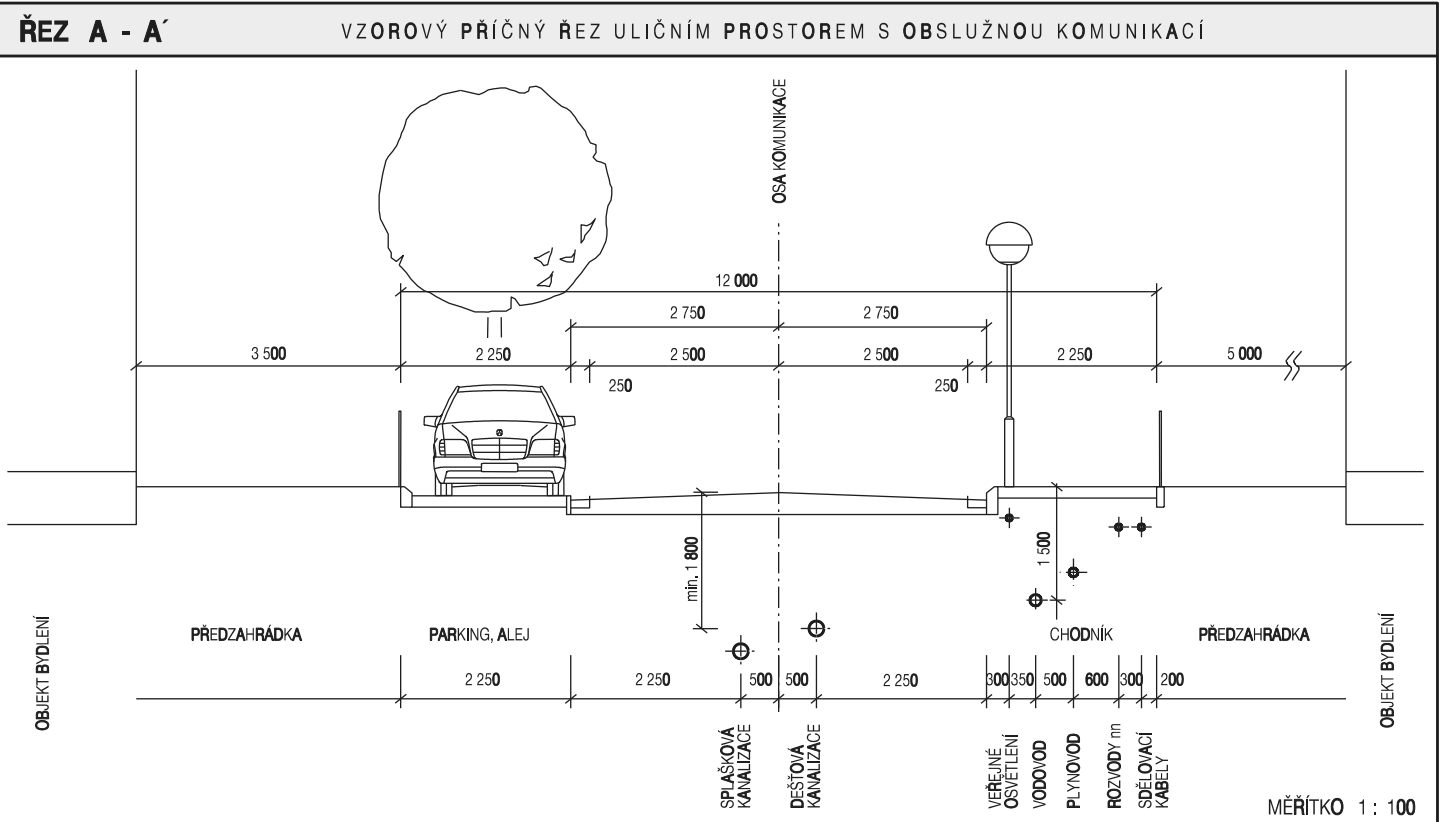
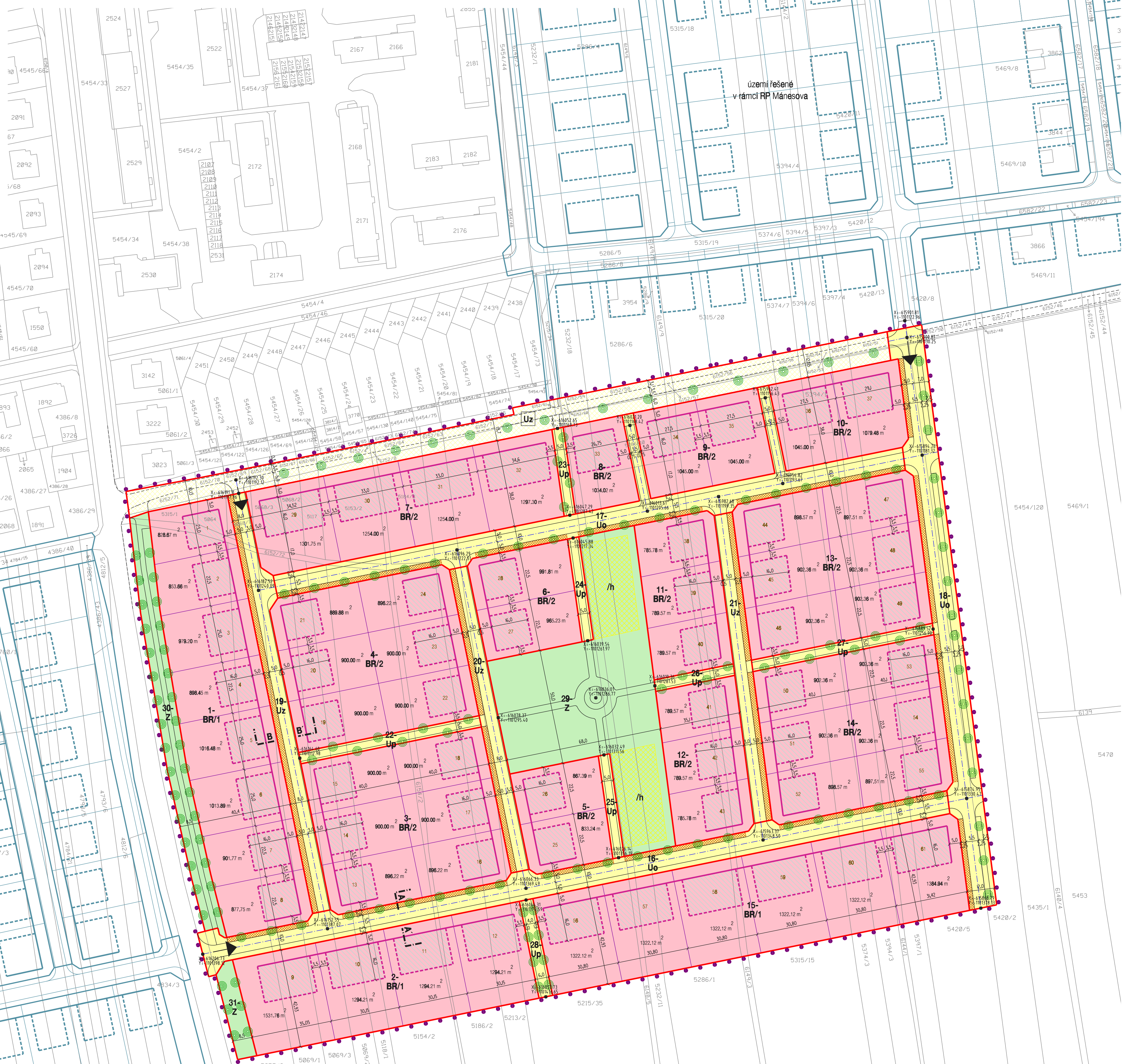
ÚZEMNÍ STUDIE POLIČKA - LOKALITA JIH I.

PŘEHLED VYMEZENÝCH STAVEBNÍCH POZEMKŮ PRO BYDLENÍ					
id. číslo státního katastru	využití pozemků	číslo stavb. pozemku	plocha pozemku v m ²	max. zastavěná plocha v m ²	id. číslo státního katastru
1	bydlení - BR	1	828,67	232,00	8
		2	853,66	248,00	9
		3	978,00	268,00	10
		4	896,45	248,00	11
		5	1018,48	268,00	12
		6	1011,89	268,00	13
		7	901,77	248,00	14
		8	877,75	248,00	15
		9	1531,76	370,40	16
		10	1294,21	370,40	17
		11	1294,21	370,40	18
		12	1294,21	370,40	19
		13	896,22	248,00	20
		14	900,00	248,00	21
		15	900,00	248,00	22
		16	896,22	248,00	23
		17	900,00	248,00	24
		18	900,00	248,00	25
		19	900,00	248,00	26
		20	900,00	248,00	27
		21	898,88	248,00	28
		22	900,00	248,00	29
		23	900,00	248,00	30
		24	896,22	248,00	31
		25	833,24	248,00	32
		26	867,39	248,00	33
		27	965,23	248,00	34
		28	991,81	248,00	35
		29	1301,75	416,37	36
		30	1254,00	416,00	37
		31	1254,00	416,00	38
		32	1297,30	439,89	39

PŘEHLED NAVRHOVANÉ VÝSTAVBY					
id. číslo státního katastru	využití pozemků	počet domů	plocha pozemků v m ²	id. číslo státního katastru	využití pozemků
1	bydlení - BR	8	7369,87	16	veřejné prostranství
2	bydlení - BR	4	5414,41	17	veřejné prostranství
3	bydlení - BR	6	5382,44	18	veřejné prostranství
4	bydlení - BR	6	5386,09	19	veřejné prostranství
5	bydlení - BR	2	1700,63	20	veřejné prostranství
6	bydlení - BR	2	1907,04	21	veřejné prostranství
7	bydlení - BR	4	5107,05	22	veřejné prostranství
8	bydlení - BR	1	1034,00	23	veřejné prostranství
9	bydlení - BR	2	2090,00	24	veřejné prostranství
10	bydlení - BR	2	2124,48	25	veřejné prostranství
celkem I. etapa		37	37 576,03	26	veřejné prostranství
11	bydlení - BR	3	2364,92	27	veřejné prostranství
12	bydlení - BR	3	2364,92	28	veřejné prostranství
13	bydlení - BR	6	5405,55	29	veřejné prostranství
14	bydlení - BR	6	5405,55	30	veřejné prostranství
15	bydlení - BR	6	7995,52	31	veřejné prostranství
celkem II. etapa		24	23 536,46	32	veřejné prostranství
celkem		61	61 112,49	celkem	



VYMEZENÍ ŘEŠENÉ PLOCHY		OSTATNÍ INFORMACE	
stav	NVRH	trase řešení území	schéma řešení tras lokalit RP Mánesova, US Bezučova
PODMÍNKY PRO VYMEZENÍ A VYUŽITÍ POZEMKŮ			
3-	trase řešení území	trase řešení území	
BR	trase řešení území	trase řešení území	
U	trase řešení území	trase řešení území	
Uo	trase řešení území	trase řešení území	
Uz	trase řešení území	trase řešení území	
Z	trase řešení území	trase řešení území	
/h	trase řešení území	trase řešení území	
PODMÍNKY PRO UMÍSTĚNÍ A PROSTOROVÉ USPOŘÁDÁNÍ STAVEB VEŘEJNÉ INFRASTRUKTURY			
IA	trase řešení území	trase řešení území	
IA	trase řešení území	trase řešení území	
PODMÍNKY PRO UMÍSTĚNÍ A PROSTOROVÉ USPOŘÁDÁNÍ STAVEB			
/2	trase řešení území	trase řešení území	



HLAVNÍ VÝKRES - URBANISTICKÉ ŘEŠENÍ

