










VYMEZENÍ ŘEŠENÉ PLOCHY

STAV	NÁVRH	
		hranice řešeného území
		hranice zastavitelné plochy




PODMÍNKY PRO VYMEZENÍ A VYUŽITÍ POZEMKŮ

		hranice pozemků s rozdílným způsobem využití	
	3-	označení vymezených skupin pozemků (identifikační číslo)	
		hranice stavebního pozemku	
	16	číslo stavebního pozemku	
	BR	pozemky pro bydlení v rodinných domech	
	BV	pozemky pro bydlení ve viladomech	
	U	pozemky pro veřejná prostranství	Veřejná prostranství zahrnují komunikace, chodníky, trasy inženýrských sítí, případně doprovodnou zeleň
		vjezdy na pozemky + parkování v rámci veřejných prostranství	Uo veř. prostranství s obslužnou komunikací
		vzrostlá zeleň v rámci veřejných prostranství	Uz veř. prostranství se zklidněnou komunikací
	Z	pozemky pro sídelní zeleň	Up veř. prostranství s pěší komunikací
	/h		/h plochy vymezené pro umístění víceúčelových hřišť v rámci pozemků pro sídelní zeleň

PODMÍNKY PRO UMÍSTĚNÍ A PROSTOROVÉ USPOŘÁDÁNÍ STAVEB VEŘEJNÉ INFRASTRUKTURY

		dopravní napojení řešeného území
	X = -615923.35 Y = -1100956.60	osy navržených komunikací, identifikace souřadnicemi x, y
		rozhledové trojúhelníky na křižovatkách (do rozhledových trojúhelníků smí zasahovat pouze vjezdy na pozemky, ne parkovací stání a vzrostlá zeleň)
		plocha pro umístění trafostanice
		viz. vzorové příčné řezy

PODMÍNKY PRO UMÍSTĚNÍ A PROSTOROVÉ USPOŘÁDÁNÍ STAVEB

		stavební čára
		stavební hranice
		vymezená část plochy pozemku pro umístění hlavního objektu a garáže
	/2	maximální výška zástavby

OSTATNÍ INFORMACE O ÚZEMÍ

		situace dle mapy KN, výškopis
		situace dle zaměření
5469/8		parcely v soukromém majetku
6582/1		parcely v majetku města