


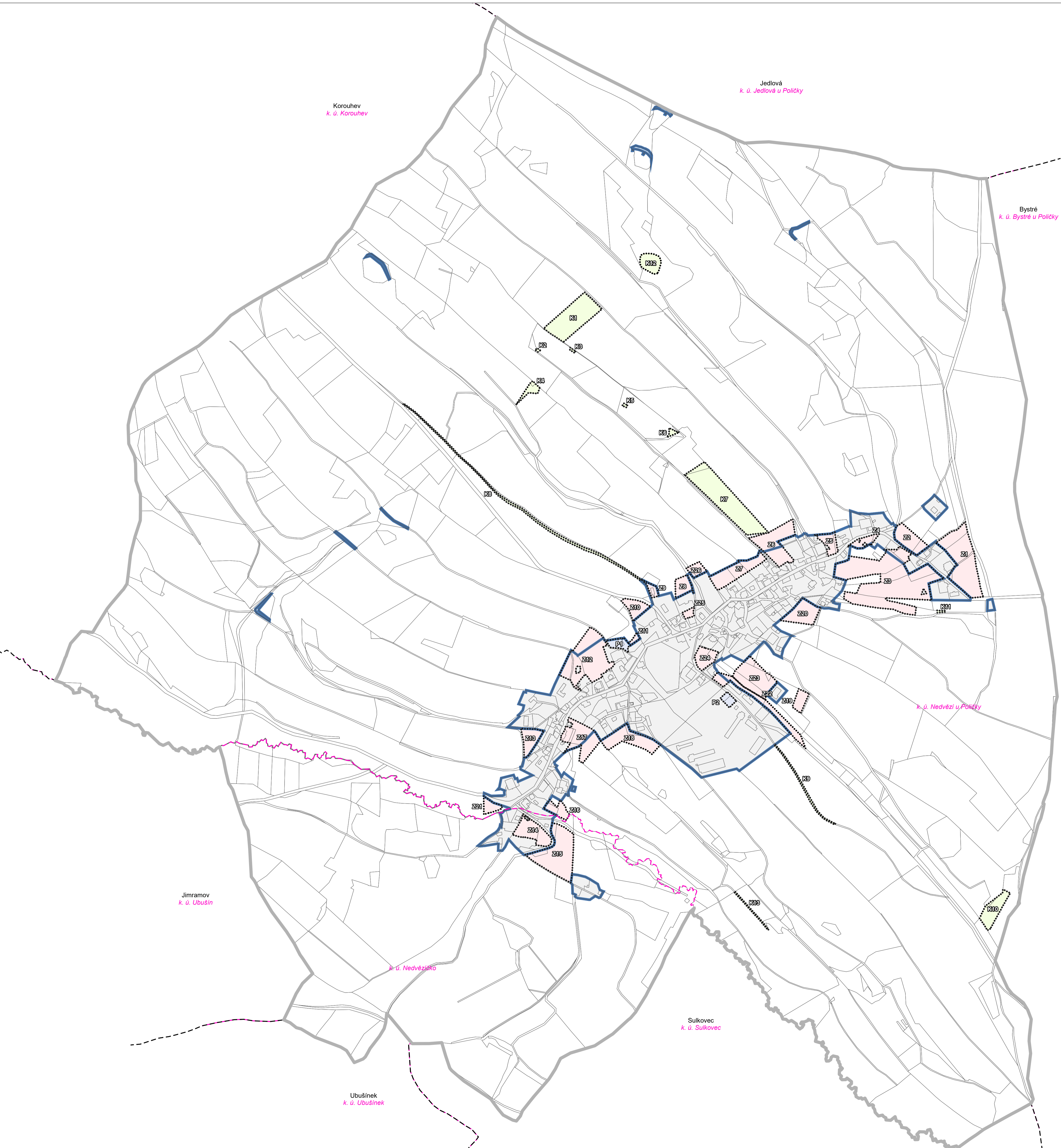


ÚZEMNÍ PLÁN NEDVĚZÍ

VÝKRES ZÁKLADNÍHO ČLENĚNÍ ÚZEMÍ

-  HRANICE ŘEŠENÉHO ÚZEMÍ
-  HRANICE OBCI
-  HRANICE KATASTRÁLNÍCH ÚZEMÍ
-  HRANICE ZASTAVITELNÝCH PLOCH
-  HRANICE PLOCH PŘESTAVBY
-  HRANICE PLOCH ZMĚN V KRAJINĚ
-  HRANICE ZASTAVĚNÉHO ÚZEMÍ



HLAVNÍ PROJEKTANT — ODPOVĚDNÝ ZÁSTUPCE ZHOTOVITELE Ing. arch. Alena Koutová, ČKA č. 00750	PROJEKTANT kolektiv zhotovitele OBEC	ZHOTOVITEL IČ 01807935 Opletalova 1628/36, 110 00 Praha 1
OBJEDNATEL / POŘIZOVATEL Obec Nedvězí Městský úřad Polička	KRAJ Pardubický kraj	OBEC Nedvězí Projektové středisko Hradec Králové Třída ČSA 219, 500 03 Hradec Králové
Územní plán Nedvězí		ZAKÁZKOVÉ ČÍSLO 03617014
NÁVRH		ÚČELOVÝ STUPEŇ ÚPD
Výkres základního členění území		FORMÁT 841 × v. 700 mm
		PROFESE URB
		DÁTUM 11/2020
		MĚŘÍTKO 1:5 000
		ČÍSLO 12.a