





LEGENDA (vyplývající ze změny č.1)

stav	návrh, rozvojová území	popis
------	------------------------------	-------

VYMEZENÍ ÚZEMÍ

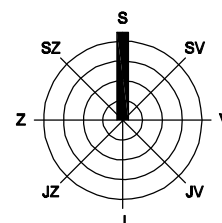
		hranice řešeného (katastrálního) území
		aktualizovaná hranice zastavěného území
		hranice zastavitelného území, označení zastavitelných ploch
		plochy o které je rozšířeno zastavitelné území

ÚP ŠIROKÝ DŮL

změna č.1

Výkres základního členění

výřez, M 1: 5000



Příloha I.1