











PUSTÁ RYBNÁ

ÚZEMNÍ PLÁN

M: 1: 5 000

I.3.a. VÝKRES ZÁKLADNÍHO ČLENĚNÍ

-  hranice kraje
-  hranice okresu
-  hranice řešeného území = hranice katastrálního území
-  zastavěné území k 30. 6. 2007
-  zastavěná plocha
-  plocha přestavby
-  plocha a koridor územní rezervy
-  plocha změny ve využití krajiny

TATO PROJEKTOVÁ DOKUMENTACE NESMÍ BÝT ROZMNOŽOVÁNA A DÁLE VYUŽÍVÁNA BEZ PÍSEMNÉHO SOUHLASÍ SUŠPARD a.s.

ODPOVĚDNÝ PROJEKTANT Ing.arch. Alena Kouřimová	ODPOVĚDNÝ PROJEKTANT ČASTI/SPOLEUPRÁCE krajství zpracovatelé	SURPARD a.s. 110 00 Praha 1 Opatovská 1629/36
OBJEDNATEL/POŘIZOVATEL Obec Pustá Rybná/ Městský úřad v Paččíně	OBEC Paččín/rybný	Projektové středisko 500 03 Hradec Králové Tržba č. 219
PUSTÁ RYBNÁ Územní plán		Základové číslo 03721814
Výkres základního členění		ÚČELOVÝ STUPĚŇ ÚPD
		FORMÁT PROJEKCE URB
		DATAUM 09/08
		ČÍSLO 1 - 5 000
		ČÍSLO I.3.a.